



РЕСПУБЛИКА КРЫМ
СУДАКСКИЙ ГОРОДСКОЙ СОВЕТ

РЕШЕНИЕ

56 сессия II созыв

«26» сентя 2022г.

№ 390

О внесении изменений в Правила
землепользования и застройки муниципального
образования городской округ Судак Республики Крым

В соответствии со ст. ст. 8, 33 Градостроительного кодекса Российской Федерации, ст. 16 Федерального закона от 06.10.2003 № 131-ФЗ «Об общих принципах организации местного самоуправления в Российской Федерации», ст. 13 Правил землепользования и застройки городского округа Судак Республики Крым, утвержденных решением 83 сессии 1 созыва Судакского городского совета от 28.03.2019 г. № 906, руководствуясь ст. ст. 37, 45 Устава муниципального образования городской округ Судак Республики Крым, во исполнение требования министерства строительства и архитектуры Республики Крым от 05.05.2022 г. №01-19/6161/3 г., Судакский городской совет Республики Крым

РЕШИЛ:

1. Внести в Правила землепользования и застройки муниципального образования городской округ Судак Республики Крым, утвержденные решением 83 сессии 1 созыва Судакского городского совета от 28.03.2019 г. № 906 изменения согласно приложению к настоящему решению.

2. Опубликовать настоящее решение в газете «Судакские Вести» и обнародовать на официальном сайте муниципального образования городской округ Судак Республики Крым в Государственной информационной системе Республики Крым «Портал Правительства Республики Крым» в информационно-телекоммуникационной сети общего пользования «Интернет» по адресу: <http://sudakgs.rk.gov.ru>.

3. Администрации города Судака Республики Крым обеспечить размещение Правил землепользования и застройки муниципального образования городской округ Судак Республики Крым в Федеральной государственной информационной системе территориального планирования в течение 10 рабочих дней, со дня их утверждения.

4. Настоящее решение вступает в силу со дня его официального опубликования в газете «Судакские Вести».

5. Контроль за исполнением настоящего решения возложить на постоянную комиссию Судакского городского совета по вопросам имущественных и земельных правоотношений, градостроительства, архитектуры, муниципальной собственности, жилищно-коммунального хозяйства, транспорта и связи (Золотаревский В.Ф.) и заместителя главы администрации города Судака Ткаченко Д.Н.

**Председатель
Судакского городского совета**



К.В.Рожко



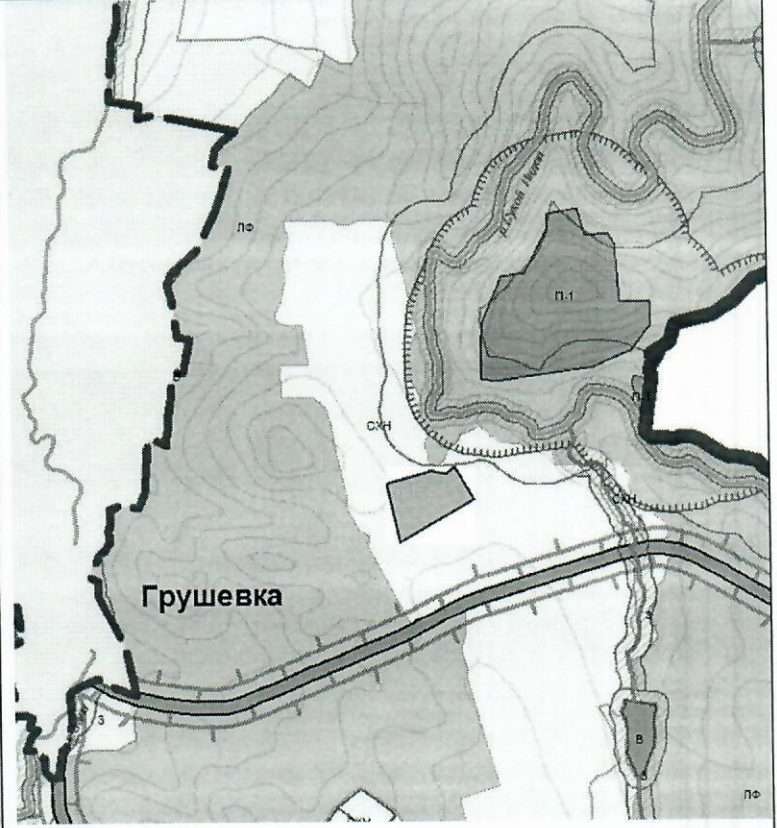
Приложение №1
к решению 56 сессии II созыва
Судакского городского совета
от 26 мая 2022 года № 390

**Изменения, которые вносятся в Правила землепользования и застройки
муниципального образования городской округ Судак Республики Крым,
утверждённые решением 83 сессии 1 созыва Судакского городского совета
от 28.03.2019г. №906.**

1. Внести изменения в приложение 2 к Правилам землепользования и застройки городского округа Судак Республики Крым «Фрагменты карты градостроительного зонирования территории городского округа Судак» в части установления территориальной зоны СХ-2 согласно схемы:

Существующие границы территориальных зон, выделенных на карте градостроительного зонирования территории в соответствии с Правилами землепользования и застройки городского округа Судак Республики Крым

Предлагаемые к установлению границы территориальных зон, выделенных на карте градостроительного зонирования территории в соответствии с Правилами землепользования и застройки городского округа Судак Республики Крым



Условные обозначения:



- Граница устанавливаемой территориальной зоны
СХ-2 Зона объектов сельскохозяйственного назначения

1. Система координат *СК 63*

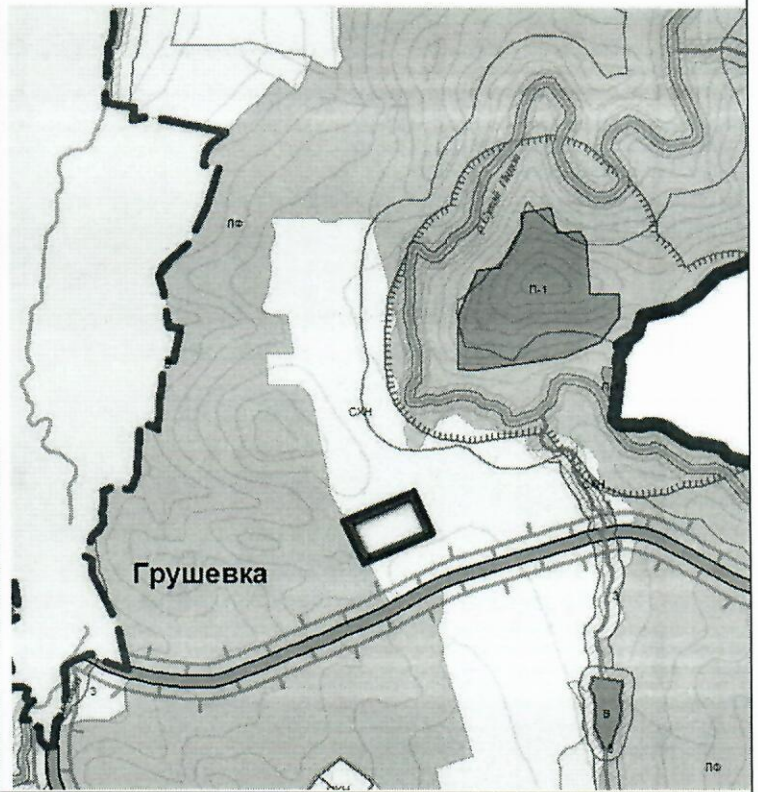
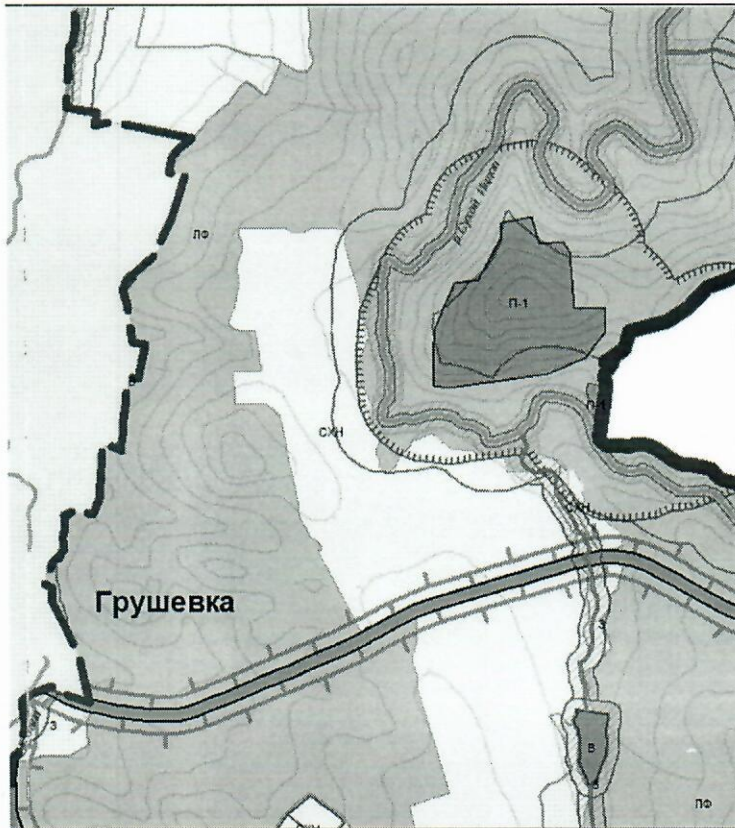
2. Сведения о характерных точках границ объекта (№1)

Обозначение характерных точек границ	Координаты, м		Метод определения координат характерной точки	Средняя квадратическая погрешность положения характерной точки (M _t), м	Описание обозначения точки на местности (при наличии)
	X	Y			
1	2	3	4	5	6
1	4977475,99	5259918,39	Геодезический метод	0,10	—
2	4977514,45	5260056,90	Геодезический метод	0,10	—
3	4977518,44	5260056,86	Геодезический метод	0,10	—
4	4977519,67	5260067,78	Геодезический метод	0,10	—
5	4977515,20	5260068,26	Геодезический метод	0,10	—
6	4977507,87	5260111,84	Геодезический метод	0,10	—
7	4977531,52	5260138,51	Геодезический метод	0,10	—
8	4977422,17	5260201,98	Геодезический метод	0,10	—
9	4977281,47	5259960,58	Геодезический метод	0,10	—
1	4977475,99	5259918,39	Геодезический метод	0,10	—

2. Внести изменения в приложение 2 к Правилам землепользования и застройки городского округа Судак Республики Крым «Фрагменты карты градостроительного зонирования территории городского округа Судак» в части установления территориальной зоны СХ-2 согласно схемы:

Существующие границы территориальных зон, деленных на карте градостроительного зонирования территории в соответствии с Правилами землепользования и застройки городского округа Судак Республики Крым

Предлагаемые к установлению границы территориальных зон, выделенных на карте градостроительного зонирования территории в соответствии с Правилами землепользования и застройки городского округа Судак Республики Крым



Условные обозначения:



- Граница устанавливаемой территориальной зоны
СХ-2 Зона объектов сельскохозяйственного назначения

1. Система координат СК 63

2. Сведения о характерных точках границ объекта (№1)

Обозначение характерных точек границ	Координаты, м		Метод определени я координат характерно й точки	Средняя квадратическа я погрешность положения характерной точки (M _i), м	Описание обозначения точки на местности (при наличии)
	X	Y			
1	2	3	4	5	6
1	4 977 312,94	5 260 029,61	Геодезический метод	0,10	—

2	4 977 268,68	5 260 053,62	Геодезический метод	0,10	—
3	4 977 175,37	5 260 105,19	Геодезический метод	0,10	—
4	4 977 062,22	5 259 905,75	Геодезический метод	0,10	—
5	4 977 067,46	5 259 902,79	Геодезический метод	0,10	—
6	4 977 180,62	5 259 864,01	Геодезический метод	0,10	—
7	4 977 214,18	5 259 842,66	Геодезический метод	0,10	—
8	4 977 224,29	5 259 861,70	Геодезический метод	0,10	—
1	4 977 312,94	5 260 029,61	Геодезический метод	0,10	—