



РЕСПУБЛИКА КРЫМ  
СУДАКСКИЙ ГОРОДСКОЙ СОВЕТ

**РЕШЕНИЕ**

93 сессия II созыв

«11» июня 2024 г.

№ 688

О присвоении наименований элементу планировочной структуры и элементам улично-дорожной сети на территории муниципального образования городской округ Судак Республики Крым

Руководствуясь ст.37 Устава муниципального образования городской округ Судак Республики Крым, в соответствии с Федеральным законом от 28.12.2013 №443-ФЗ «О федеральной информационной адресной системе и о внесении изменений в Федеральный закон «Об общих принципах организации местного самоуправления в Российской Федерации», постановлением Правительства Российской Федерации от 19.11.2014 №1221 «Об утверждении Правил присвоения, изменения и аннулирования адресов», решение Судацкого городского совета №505 от 21.02.2023г. «Об утверждении Правил присвоения наименований элементам планировочной структуры и улично-дорожной сети (за исключением автомобильных дорог федерального значения, автомобильных дорог регионального или межмуниципального значения) на территории муниципального образования городской округ Судак Республики Крым», принимая во внимание заключение комиссии по присвоению и изменению наименований элементам планировочной структуры и улично-дорожной сети городского округа Судак Республики Крым от 28.05.2024 г., Судацкий городской совет

**РЕШИЛ:**

1. Присвоить элементу планировочной структуры расположенному на территории муниципального образования городской округ Судак Республики Крым за границами населенных пунктов, вблизи села Лесное согласно прилагаемой схеме (приложение №1) следующее наименование: индекс 298024, Российская Федерация, Республика Крым, городской округ Судак, село Лесное, территория СНТ Сурож.

Установить, что адресообразующий элемент «село Лесное», как адресообразующий элемент «населенный пункт», предусмотренный подпунктом «д» пункта 47 Правил присвоения, изменения и аннулирования адресов, утвержденных Постановлением Правительства Российской Федерации от 19.11.2014г. №1221, используется исключительно в целях идентификации местоположения объекта адресации в настоящем решении.

2. Присвоить наименования элементам улично-дорожной сети на территории муниципального образования городской округ Судак Республики Крым за границами населенных пунктов вблизи села Лесное (приложение №3) согласно схеме (приложение №2).

3. Поручить:

3.1. Администрации города Судака внести соответствующую информацию в Федеральную информационную адресную систему (ФИАС).

3.2. Администрации города Судака, а так же предприятиям, учреждениям и организациям независимо от форм собственности привести необходимую документацию в соответствие с пунктами 1, 2 настоящего решения.

4. Настоящее решение вступает в силу с момента его принятия.

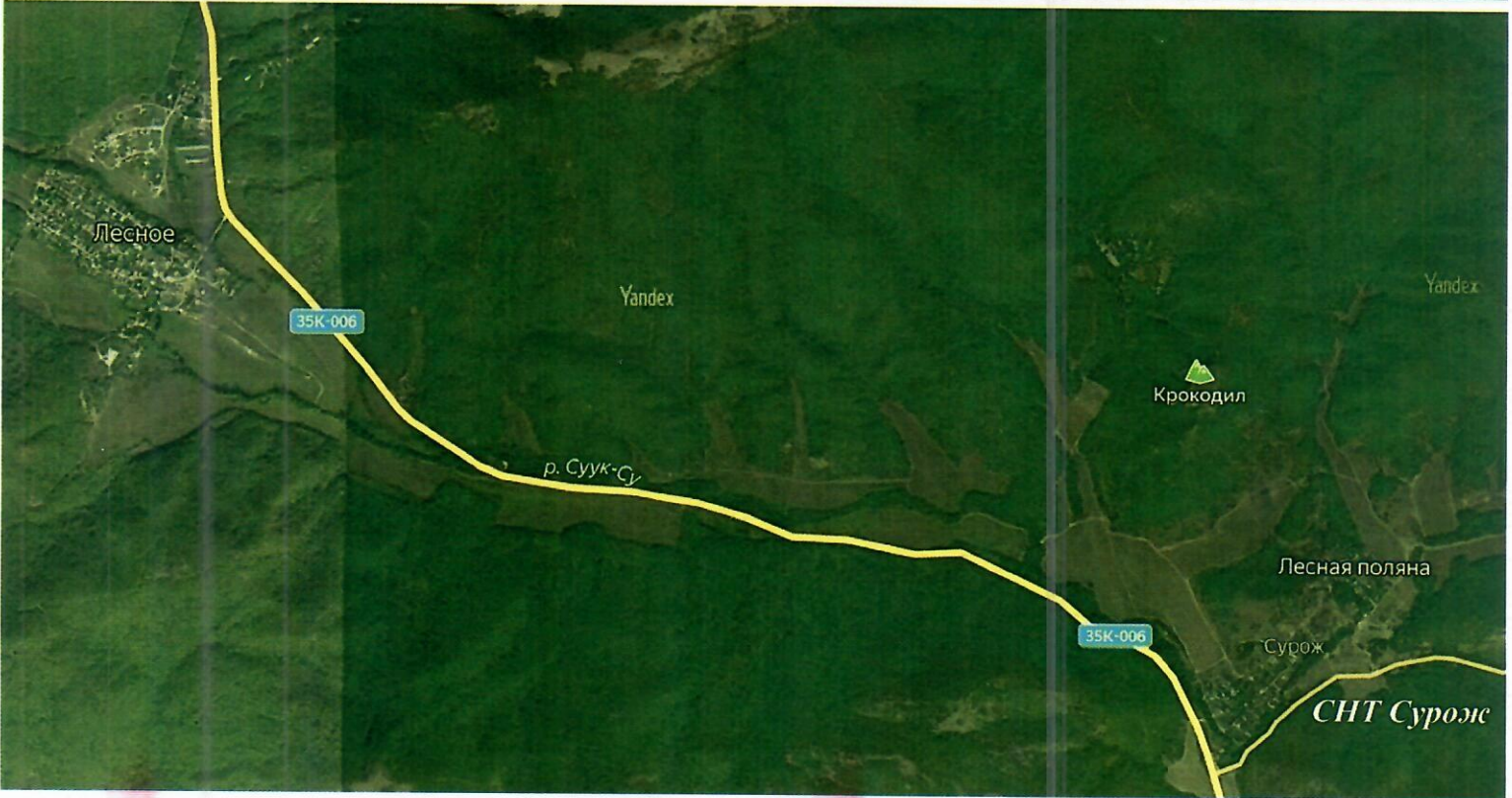
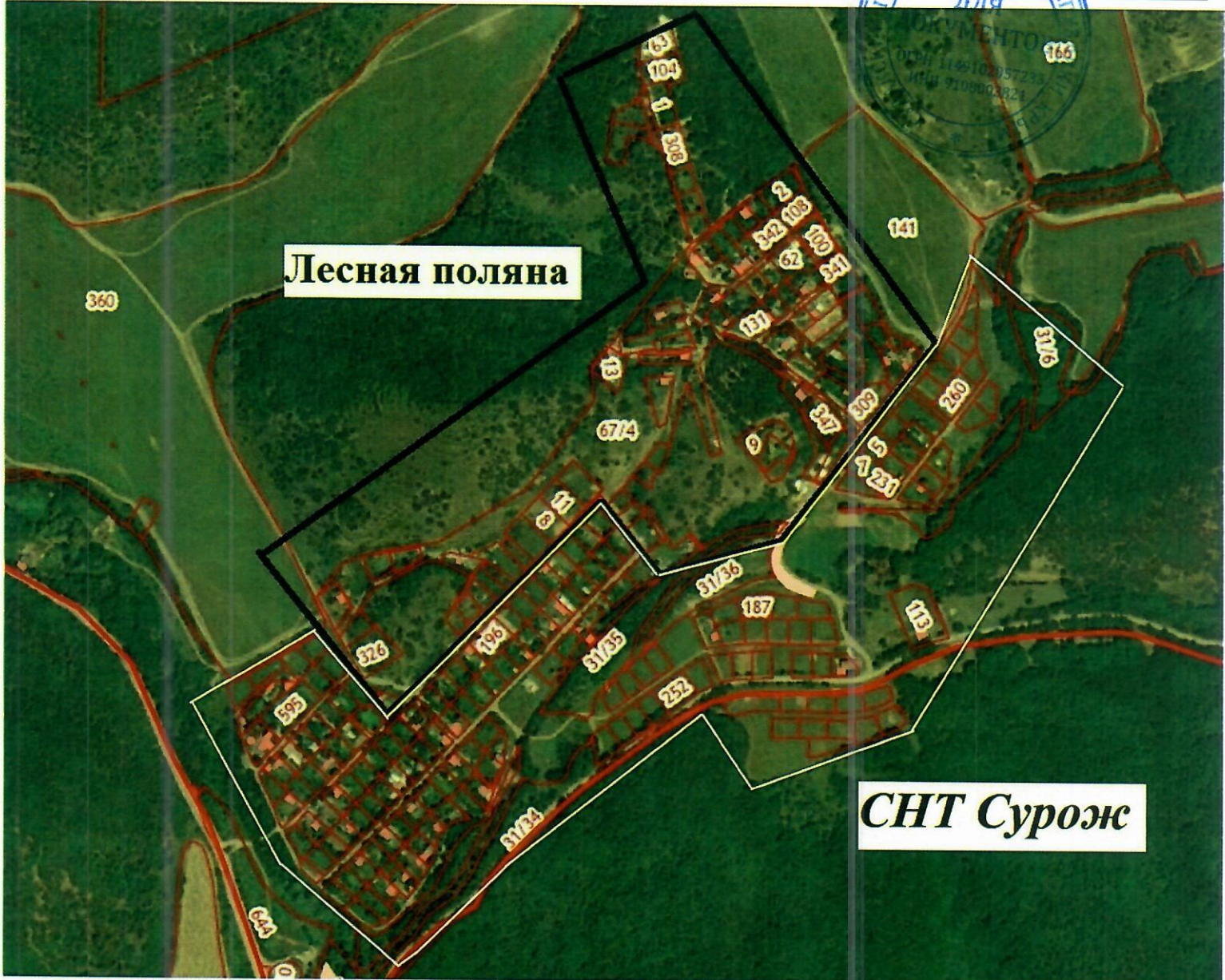
5. Опубликовать настоящее решение в газете «Судакские Вести» и обнародовать на официальном сайте городского округа <http://sudak.rk.gov.ru/>.

6. Контроль за исполнением настоящего решения возложить на Постоянную комиссию Судакского городского совета по вопросам имущественных и земельных правоотношений, градостроительства, архитектуры, муниципальной собственности, жилищно-коммунального хозяйства, транспорта и связи (Золотаревский В.Ф.) и заместителя главы администрации города Судака Захарчука А.В.

Председатель  
Судакского городского совета

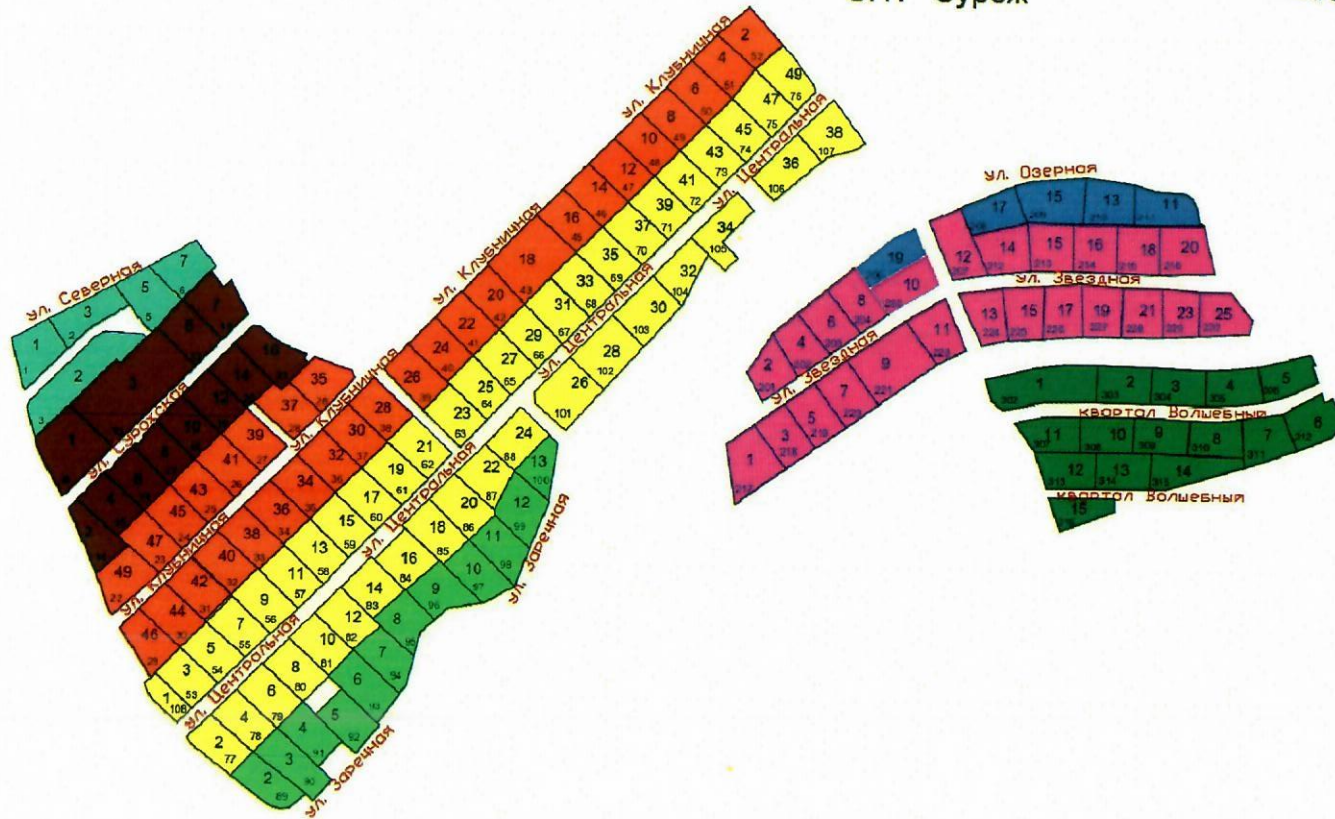


Д.П.Дейнеко





СНТ "Сурож"



-  улица Северная
-  улица Заречная
-  улица Сурожская
-  улица Клубничная
-  улица Центральная
-  улица Звездная
-  улица Озерная
-  улица Красная
-  квартал Волшебный

