

ИП Ибрагимов А.Э.

Республика Крым, г. Симферополь, ул. Толстого, д. 7

**Документация по планировке территории, в составе
проекта межевания территории СПК «Лаванда»
расположенной по адресу: Республика Крым, г. Судак
(90:23:000000:1942)**

ТОМ I

Основная (утверждаемая) часть.

Шифр: 20-2024-ПМТ-ОЧ

Разработал:
ИП Ибрагимов А.Э.

Симферополь 2024 г.

СОСТАВ ДОКУМЕНТАЦИИ ПО ПЛАНИРОВКЕ ТЕРРИТОРИИ
ПРОЕКТ МЕЖЕВАНИЯ ТЕРРИТОРИИ

Том I. Основная часть.	
Раздел 1. «Проект межевания территории. Пояснительная записка»	Сброшюровано отдельным томом
Раздел 2. «Проект межевания территории. Графическая часть»	
Том II. Материалы по обоснованию.	
Раздел 3. «Материалы по обоснованию проекта межевания территории. Пояснительная записка»	Сброшюровано отдельным томом
Раздел 4. «Материалы по обоснованию проекта межевания территории. Графическая часть»	

**Документация по планировке территории, в составе
проекта межевания территории СПК «Лаванда»
расположенной по адресу:
Республика Крым, г. Судак, с. Миндальное**

Основная часть

Раздел 1

«Проект межевания территории. Пояснительная записка»

СОДЕРЖАНИЕ ТОМА I

Текстовая часть

1. Введение. Общая характеристика территории.
2. Цели разработки проекта межевания территории.
3. Проектные решения
4. Сведения о границах территории, в отношении которой утвержден проект межевания территории.

Графическая часть

- Лист 1. Ситуационная схема. М 1:10000
Лист 2. Чертеж межевания территории. М 1:2000
Лист 3. Чертеж красных линий М 1:2000

1. ВВЕДЕНИЕ. ЦЕЛИ РАЗРАБОТКИ ПРОЕКТА МЕЖЕВАНИЯ

Проектируемая территория является Садоводческим потребительским кооперативом «Лаванда» (далее СПК «Лаванда»), расположенная в границах населенного пункта города Судака, Республики Крым.

Настоящим проектом межевания предусматриваются действия по уточнению (изменению) границ земельных участков, поставленных на кадастровый учет, определению местоположения границ образуемых садоводческих земельных участков, на которых планируется размещение объектов капитального строительства, определению границ образуемых земельных участков, которые после образования будут относиться к территориям общего пользования.

Границы таких земельных участков определяются с учетом красных линий, границ смежных земельных участков, проездов.

Определение местоположения границ образуемых земельных участков осуществляется в соответствии с нормами отвода земельных участков для конкретных видов деятельности, установленными в соответствии с Федеральными Законами.

Согласно части 2 статьи 43 Градостроительного кодекса РФ подготовка проектов межевания территории осуществляется для:

1) определения местоположения границ образуемых и изменяемых земельных участков;

2) установления, изменения, отмены красных линий для застроенных территорий, в границах которых не планируется размещение новых объектов капитального строительства, а также для установления, изменения, отмены красных линий в связи с образованием и (или) изменением земельного участка, расположенного в границах территории, применительно к которой не предусматривается осуществление комплексного развития территории, при условии, что такие установление, изменение, отмена влекут за собой исключительно изменение границ территории общего пользования.

Проект межевания выполнен в системе координат используемой для ведения Единого государственного реестра недвижимости (СК – 1963г). При определении границ земельных участков требования к точности и методам определения координат характерных точек границ земельного участка принимаются в соответствии с Приказом Министерства экономического развития Российской Федерации от 23.10.2020 № П/0393 «Об утверждении требований к точности и методам определения координат характерных точек границ земельного участка, требований к точности и методам определения координат характерных точек контура здания, сооружения или объекта незавершенного строительства на земельном участке, а также требований к определению площади здания, сооружения, помещения, машино-места». Координирование точек поворота границ участка выполнено на основании инженерно-геодезических изысканий.

Проектная документация разработана в соответствии с договором, градостроительным регламентами, техническими регламентами, в том числе устанавливающими требования по обеспечению пожарной безопасности и предупреждению чрезвычайных ситуаций, в соответствии с действующим законодательством в сфере градостроительства и архитектуры и нормативно-правовыми актами, методическими указаниями.

При разработке проекта также использовались:

- Градостроительный кодекс Российской Федерации от 29.12.2004 №190-ФЗ.
- Земельный Кодекс Российской Федерации от 25.10.2001 г. №136-ФЗ.
- Федеральный закон «О садоводческих, огороднических и дачных некоммерческих объединениях граждан» от 15.04.1998 г. № 66-ФЗ
- Федеральный закон «О санитарно-эпидемиологическом благополучии населения» №52-ФЗ от 30.03.1999 г.
- Закон Республики Крым от 15.01.2015 № 66-ЗРК/2015) «О предоставлении земельных участков, находящихся в государственной или муниципальной собственности, и некоторых вопросах земельных отношений».
- Постановление Совета министров Республики Крым «Об утверждении Порядка переоформления прав или завершения оформления прав на земельные участки на территории Республики Крым» от 02 сентября 2014 года № 313.
- Постановление Совета министров Республики Крым от 10.02.2015 № 41 «Об утверждении Порядка ведения очерёдности граждан на получение в собственность (аренду) земельного участка, находящегося в собственности Республики Крым или муниципальной собственности».
- Постановление СМ РК от 26 апреля 2016 года № 171 «Об утверждении Региональных нормативов градостроительного проектирования Республики Крым».
- СП 42.13330.2016 «Градостроительство. Планировка и застройка городских и сельских поселений».
- СП 53.13330.2011 «Планировка и застройка территории садоводческих (дачных) объединений граждан, здания и сооружения».
- СНиП 3.05.04-85*. Наружные сети и сооружения водоснабжения и канализации.
- СанПин 2.2.1/2.1.1.1200-03. Санитарно-защитные зона и санитарная классификация предприятий, сооружений и иных объектов.
- СанПин № 4630 – 88. Санитарные правила и нормы охраны поверхностных вод от загрязнения.
- РДС 30 – 201 – 98 «Инструкция о порядке проектирования и установление красных линий в городах и других поселений Российской Федерации».
- Правила землепользования и застройки муниципального образования городской округ Судак Республики Крым №518 от 30.03.2023г.

- Местные нормативы градостроительного проектирования муниципального образования городской округ Судак Республики Крым №445 от 27.10.2022г.
- Проект генерального плана городского округа Судак Республики Крым №082 от 16.06.2022г.
- Программа комплексного развития транспортной инфраструктуры городского округа Судак Республики Крым №930 от 30.05.2019г
- Программа комплексного развития систем коммунальной инфраструктуры городского округа Судак Республики №930 от 30.05.2019г.
- Программа комплексного развития социальной инфраструктуры городского округа Судак Республики Крым №930 от 30.05.2019г.
- Генеральный план городского округа Судак Республики Крым
- Иные нормативные правила, действующие на территории Республики Крым

В соответствии со статьей 43 Градостроительного кодекса Российской Федерации подготовка проекта межевания территории осуществляется применительно к территории, расположенной в границах установленной схемой территориального планирования муниципального района, генеральным планом района, границах планировочной структуры, границах определенной правилами землепользования и застройки территориальной и функциональной зоны.

2. ОБЩАЯ ХАРАКТЕРИСТИКА ТЕРРИТОРИИ.

Земельный участок формируется в границе кадастровых кварталов 90:23:081101, 90:23:082101, 90:23:081001.

Проект межевания территории разрабатывается в виде графических и текстовых материалов оформления в виде пояснительной записки с приложениями, а также расчеты и обоснования границ земельных участков.

Графические материалы проекта межевания территории включают в себя: ситуационная схема, чертеж межевания территории (М 1:2000), чертеж красных линий (М 1:2000).

Текстовые материалы к проекту межевания территории включают пояснительную записку с приложениями.

Пояснительная записка включает характеристику территории, на которой осуществляется межевание, обоснования принятых в проекте решений, в том числе:

- проектных границ земельных участков с учетом возможности их использования в соответствии с действующими требованиями и ограничениями
- сервитутов
- пересмотра (в случае необходимости) ранее установленных границ земельных участков.

Проектом межевания территории предусмотрено:

-фиксирование (сохранение без изменений) границ земельных участков, поставленных на государственный кадастровый учет, в сведениях о которых не выявлено градостроительных, кадастровых и технических ошибок;

-образование земельных участков, права на которые на данный момент не зарегистрированы в установленном порядке;

-изменение границ земельных участков, поставленных на государственный кадастровый учет, содержащих противоречия в описании местоположения таких границ.

-определение границ земельных участков, которые после образования будут относиться к территориям общего пользования или имуществу общего пользования.

Проект межевания территории разработан на основе кадастрового плана территории.

- Утвержденные схемы расположения земельных участков на кадастровом плане территории отсутствуют.
- Границы особо охраняемых природных территорий отсутствуют
- Границы территорий объектов культурного наследия отсутствуют
- Границы лесничеств, участковых лесничеств, лесных кварталов, лесотаксационных выделов или частей лесотаксационных выделов отсутствуют

3. ПРОЕКТНЫЕ РЕШЕНИЯ

Задача проекта межевания: определение границ земельных участков на территории СПК «Лаванда» для обеспечения процесса архитектурно-строительного проектирования, строительства и ввода в эксплуатацию объектов капитального строительства, обеспечение СПК «Лаванда» недостающей градостроительной документацией для оформления земельных участков членов СПК, в соответствии с законодательством РФ.

В проекте межевания отображены границы проектируемых земельных участков в существующих границах СПК.

Границы и размеры сформированных земельных участков определялись с учетом градостроительных нормативов и сложившейся ситуации.

Земельным участком является часть земной поверхности, границы которой определены в соответствии с федеральными законами.

Земельный участок формируется по присущим только ему индивидуальным характеристикам: месторасположение, площадь, границы, ограничения и обременения в использовании.

Размер земельного участка определяется в соответствии с утвержденными в установленном порядке предельными размерами, нормами отвода, техническими регламентами и проектными обоснованиями.

Границы земельного участка проектируются с учетом:

- сведений ЕГРН о границах смежных с ним земельных участков;

- сведений ИСОГД (информационных систем обеспечения градостроительной деятельности) о территории, на которой располагается проектируемый земельный участок, в т.ч. территориальные зоны, зоны с особым режимом использования, проекты планировки, красные линии, виды разрешенного использования и т.п.;
- естественных границ земельного участка, в т.ч. природных и иных объектов, которые визуальны определены;
- санитарных, санитарно-защитных, охранных и технических зон.

Перечень и сведения о площади образуемых земельных участков, в том числе возможные способы их образования.

В соответствии со ст. 43 п. 5 Градостроительного кодекса Российской Федерации сведения об образуемых земельных участках приведены в таблице

Номер участка согласно генплана	Адрес/ Описание местоположения	Площадь земельного участка (кв.м.)	Кадастровый квартал	Наименование вида разрешенного использования земельного участка (Код вида разрешенного использования земельного участка)	Возможный способ образования	Категория земель	Территориальная зона
6р	Республика Крым, г Судак, с Миндальное, СПК «Лаванда», уч.6р	949	90:23:081001	Ведение садоводства (код-13.2)	образование земельного участка путем раздела участка 90:23:000000:1942 с сохранением исходного в измененных границах*	Земли населенных пунктов	СХ-3. Зона для ведения садоводства
7р	Республика Крым, г Судак, с Миндальное, СПК «Лаванда», уч.7р	858	90:23:081001	Ведение садоводства (код-13.2)	образование земельного участка путем раздела участка 90:23:000000:1942 с сохранением исходного в измененных границах*	Земли населенных пунктов	СХ-3. Зона для ведения садоводства
8р	Республика Крым, г Судак, с Миндальное, СПК «Лаванда», уч.8р	859	90:23:081001	Ведение садоводства (код-13.2)	образование земельного участка путем раздела участка 90:23:000000:1942 с сохранением исходного в измененных границах*	Земли населенных пунктов	СХ-3. Зона для ведения садоводства
14р	Республика	774	90:23:081001	Ведение	образование	Земли	СХ-3.

	Крым, г Судак, с Миндальное, СПК «Лаванда», уч.14р			садоводства (код-13.2)	земельного участка путем раздела участка 90:23:000000:1942 с сохранением исходного в измененных границах*	населённых пунктов	Зона для ведения садоводст ва
15р	Республика Крым, г Судак, с Миндальное, СПК «Лаванда», уч.15р	738	90:23:081001	Ведение садоводства (код-13.2)	образование земельного участка путем раздела участка 90:23:000000:1942 с сохранением исходного в измененных границах*	Земли населённых пунктов	СХ-3. Зона для ведения садоводст ва
16р	Республика Крым, г Судак, с Миндальное, СПК «Лаванда», уч.16р	747	90:23:081001	Ведение садоводства (код-13.2)	образование земельного участка путем раздела участка 90:23:000000:1942 с сохранением исходного в измененных границах*	Земли населённых пунктов	СХ-3. Зона для ведения садоводст ва
17р	Республика Крым, г Судак, с Миндальное, СПК «Лаванда», уч.17р	814	90:23:081001	Ведение садоводства (код-13.2)	образование земельного участка путем раздела участка 90:23:000000:1942 с сохранением исходного в измененных границах*	Земли населённых пунктов	СХ-3. Зона для ведения садоводст ва
19р	Республика Крым, г Судак, с Миндальное, СПК «Лаванда», уч.19р	720	90:23:081001	Ведение садоводства (код-13.2)	образование земельного участка путем раздела участка 90:23:000000:1942 с сохранением исходного в измененных границах*	Земли населённых пунктов	СХ-3. Зона для ведения садоводст ва
20р	Республика Крым, г Судак, с Миндальное, СПК «Лаванда», уч.20р	733	90:23:081001	Ведение садоводства (код-13.2)	образование земельного участка путем раздела участка 90:23:000000:1942 с сохранением исходного в измененных границах*	Земли населённых пунктов	СХ-3. Зона для ведения садоводст ва
21р	Республика Крым, г Судак, с Миндальное,	811	90:23:081001	Ведение садоводства (код-13.2)	образование земельного участка путем раздела участка	Земли населённых пунктов	СХ-3. Зона для ведения садоводст

	СПК «Лаванда», уч.21р				90:23:000000:1942 с сохранением исходного в измененных границах*		ва
25р	Республика Крым, г Судак, с Миндальное, СПК «Лаванда», уч.25р	701	90:23:081001	Ведение садоводства (код-13.2)	образование земельного участка путем раздела участка 90:23:000000:1942 с сохранением исходного в измененных границах*	Земли населённых пунктов	СХ-3. Зона для ведения садоводст ва
27р	Республика Крым, г Судак, с Миндальное, СПК «Лаванда», уч.27р	607	90:23:081001	Ведение садоводства (код-13.2)	образование земельного участка путем раздела участка 90:23:000000:1942 с сохранением исходного в измененных границах*	Земли населённых пунктов	СХ-3. Зона для ведения садоводст ва
28р	Республика Крым, г Судак, с Миндальное, СПК «Лаванда», уч.28р	822	90:23:081001	Ведение садоводства (код-13.2)	образование земельного участка путем раздела участка 90:23:000000:1942 с сохранением исходного в измененных границах*	Земли населённых пунктов	СХ-3. Зона для ведения садоводст ва
29р	Республика Крым, г Судак, с Миндальное, СПК «Лаванда», уч.29р	743	90:23:081001	Ведение садоводства (код-13.2)	образование земельного участка путем раздела участка 90:23:000000:1942 с сохранением исходного в измененных границах*	Земли населённых пунктов	СХ-3. Зона для ведения садоводст ва
32р	Республика Крым, г Судак, с Миндальное, СПК «Лаванда», уч.32р	738	90:23:081001	Ведение садоводства (код-13.2)	образование земельного участка путем раздела участка 90:23:000000:1942 с сохранением исходного в измененных границах*	Земли населённых пунктов	СХ-3. Зона для ведения садоводст ва
33р	Республика Крым, г Судак, с Миндальное, СПК «Лаванда», уч.33р	738	90:23:081001	Ведение садоводства (код-13.2)	образование земельного участка путем раздела участка 90:23:000000:1942 с сохранением исходного в	Земли населённых пунктов	СХ-3. Зона для ведения садоводст ва

					измененных границах*		
34р	Республика Крым, г Судак, с Миндальное, СПК «Лаванда», уч.34р	741	90:23:081001	Ведение садоводства (код-13.2)	образование земельного участка путем раздела участка 90:23:000000:1942 с сохранением исходного в измененных границах*	Земли населённых пунктов	СХ-3. Зона для ведения садоводства
38р	Республика Крым, г Судак, с Миндальное, СПК «Лаванда», уч.38р	744	90:23:081001	Ведение садоводства (код-13.2)	образование земельного участка путем раздела участка 90:23:000000:1942 с сохранением исходного в измененных границах*	Земли населённых пунктов	СХ-3. Зона для ведения садоводства
41р	Республика Крым, г Судак, с Миндальное, СПК «Лаванда», уч.41р	814	90:23:081001	Ведение садоводства (код-13.2)	образование земельного участка путем раздела участка 90:23:000000:1942 с сохранением исходного в измененных границах*	Земли населённых пунктов	СХ-3. Зона для ведения садоводства
48р	Республика Крым, г Судак, с Миндальное, СПК «Лаванда», уч.48р	857	90:23:082101	Ведение садоводства (код-13.2)	образование земельного участка путем раздела участка 90:23:000000:1942 с сохранением исходного в измененных границах*	Земли населённых пунктов	СХ-3. Зона для ведения садоводства
49р	Республика Крым, г Судак, с Миндальное, СПК «Лаванда», уч.49р	946	90:23:000000	Ведение садоводства (код-13.2)	образование земельного участка путем раздела участка 90:23:000000:1942 с сохранением исходного в измененных границах*	Земли населённых пунктов	СХ-3. Зона для ведения садоводства
50р	Республика Крым, г Судак, с Миндальное, СПК «Лаванда», уч.50р	795	90:23:081001	Ведение садоводства (код-13.2)	образование земельного участка путем раздела участка 90:23:000000:1942 с сохранением исходного в измененных границах*	Земли населённых пунктов	СХ-3. Зона для ведения садоводства

51р	Республика Крым, г Судак, с Миндальное, СПК «Лаванда», уч.51р	871	90:23:081001	Ведение садоводства (код-13.2)	образование земельного участка путем раздела участка 90:23:000000:1942 с сохранением исходного в измененных границах*	Земли населённых пунктов	СХ-3. Зона для ведения садоводства
52р	Республика Крым, г Судак, с Миндальное, СПК «Лаванда», уч.52р	859	90:23:000000	Ведение садоводства (код-13.2)	образование земельного участка путем раздела участка 90:23:000000:1942 с сохранением исходного в измененных границах*	Земли населённых пунктов	СХ-3. Зона для ведения садоводства
53р	Республика Крым, г Судак, с Миндальное, СПК «Лаванда», уч.53р	872	90:23:000000	Ведение садоводства (код-13.2)	образование земельного участка путем раздела участка 90:23:000000:1942 с сохранением исходного в измененных границах*	Земли населённых пунктов	СХ-3. Зона для ведения садоводства
54р	Республика Крым, г Судак, с Миндальное, СПК «Лаванда», уч.54р	863	90:23:000000	Ведение садоводства (код-13.2)	образование земельного участка путем раздела участка 90:23:000000:1942 с сохранением исходного в измененных границах*	Земли населённых пунктов	СХ-3. Зона для ведения садоводства
55р	Республика Крым, г Судак, с Миндальное, СПК «Лаванда», уч.55р	835	90:23:000000	Ведение садоводства (код-13.2)	образование земельного участка путем раздела участка 90:23:000000:1942 с сохранением исходного в измененных границах*	Земли населённых пунктов	СХ-3. Зона для ведения садоводства
56р	Республика Крым, г Судак, с Миндальное, СПК «Лаванда», уч.56р	811	90:23:000000	Ведение садоводства (код-13.2)	образование земельного участка путем раздела участка 90:23:000000:1942 с сохранением исходного в измененных границах*	Земли населённых пунктов	СХ-3. Зона для ведения садоводства
57р	Республика Крым, г Судак,	717	90:23:081001	Ведение садоводства (код-13.2)	образование земельного участка путем	Земли населённых пунктов	СХ-3. Зона для ведения

	с Миндальное, СПК «Лаванда», уч.57р				раздела участка 90:23:000000:1942 с сохранением исходного в измененных границах*		садоводства
58р	Республика Крым, г Судак, с Миндальное, СПК «Лаванда», уч.58р	778	90:23:081001	Ведение садоводства (код-13.2)	образование земельного участка путем раздела участка 90:23:000000:1942 с сохранением исходного в измененных границах*	Земли населённых пунктов	СХ-3. Зона для ведения садоводства
59р	Республика Крым, г Судак, с Миндальное, СПК «Лаванда», уч.59р	812	90:23:081001	Ведение садоводства (код-13.2)	образование земельного участка путем раздела участка 90:23:000000:1942 с сохранением исходного в измененных границах*	Земли населённых пунктов	СХ-3. Зона для ведения садоводства
60р	Республика Крым, г Судак, с Миндальное, СПК «Лаванда», уч.60р	842	90:23:081001	Ведение садоводства (код-13.2)	образование земельного участка путем раздела участка 90:23:000000:1942 с сохранением исходного в измененных границах*	Земли населённых пунктов	СХ-3. Зона для ведения садоводства
61р	Республика Крым, г Судак, с Миндальное, СПК «Лаванда», уч.61р	893	90:23:081001	Ведение садоводства (код-13.2)	образование земельного участка путем раздела участка 90:23:000000:1942 с сохранением исходного в измененных границах*	Земли населённых пунктов	СХ-3. Зона для ведения садоводства
62р	Республика Крым, г Судак, с Миндальное, СПК «Лаванда», уч.62р	823	90:23:081001	Ведение садоводства (код-13.2)	образование земельного участка путем раздела участка 90:23:000000:1942 с сохранением исходного в измененных границах*	Земли населённых пунктов	СХ-3. Зона для ведения садоводства
63р	Республика Крым, г Судак, с Миндальное, СПК «Лаванда», уч.63р	829	90:23:081001	Ведение садоводства (код-13.2)	образование земельного участка путем раздела участка 90:23:000000:1942 с сохранением	Земли населённых пунктов	СХ-3. Зона для ведения садоводства

					исходного в измененных границах*		
66р	Республика Крым, г Судак, с Миндальное, СПК «Лаванда», уч.66р	795	90:23:081001	Ведение садоводства (код-13.2)	образование земельного участка путем раздела участка 90:23:000000:1942 с сохранением исходного в измененных границах*	Земли населённых пунктов	СХ-3. Зона для ведения садоводства
68р	Республика Крым, г Судак, с Миндальное, СПК «Лаванда», уч.68р	787	90:23:081001	Ведение садоводства (код-13.2)	образование земельного участка путем раздела участка 90:23:000000:1942 с сохранением исходного в измененных границах*	Земли населённых пунктов	СХ-3. Зона для ведения садоводства
71р	Республика Крым, г Судак, с Миндальное, СПК «Лаванда», уч.71р	818	90:23:081001	Ведение садоводства (код-13.2)	образование земельного участка путем раздела участка 90:23:000000:1942 с сохранением исходного в измененных границах*	Земли населённых пунктов	СХ-3. Зона для ведения садоводства
79р	Республика Крым, г Судак, с Миндальное, СПК «Лаванда», уч.79р	713	90:23:081001	Ведение садоводства (код-13.2)	образование земельного участка путем раздела участка 90:23:000000:1942 с сохранением исходного в измененных границах*	Земли населённых пунктов	СХ-3. Зона для ведения садоводства
81р	Республика Крым, г Судак, с Миндальное, СПК «Лаванда», уч.81р	700	90:23:000000	Ведение садоводства (код-13.2)	образование земельного участка путем раздела участка 90:23:000000:1942 с сохранением исходного в измененных границах*	Земли населённых пунктов	СХ-3. Зона для ведения садоводства
83р	Республика Крым, г Судак, с Миндальное, СПК «Лаванда», уч.83р	727	90:23:081001	Ведение садоводства (код-13.2)	образование земельного участка путем раздела участка 90:23:000000:1942 с сохранением исходного в измененных границах*	Земли населённых пунктов	СХ-3. Зона для ведения садоводства

85р	Республика Крым, г Судак, с Миндальное, СПК «Лаванда», уч.85р	716	90:23:000000	Ведение садоводства (код-13.2)	образование земельного участка путем раздела участка 90:23:000000:1942 с сохранением исходного в измененных границах*	Земли населённых пунктов	СХ-3. Зона для ведения садоводства
87р	Республика Крым, г Судак, с Миндальное, СПК «Лаванда», уч.87р	737	90:23:081001	Ведение садоводства (код-13.2)	образование земельного участка путем раздела участка 90:23:000000:1942 с сохранением исходного в измененных границах*	Земли населённых пунктов	СХ-3. Зона для ведения садоводства
88р	Республика Крым, г Судак, с Миндальное, СПК «Лаванда», уч.88р	536	90:23:000000	Ведение садоводства (код-13.2)	образование земельного участка путем раздела участка 90:23:000000:1942 с сохранением исходного в измененных границах*	Земли населённых пунктов	СХ-3. Зона для ведения садоводства
90р	Республика Крым, г Судак, с Миндальное, СПК «Лаванда», уч.90р	995	90:23:000000	Ведение садоводства (код-13.2)	образование земельного участка путем раздела участка 90:23:000000:1942 с сохранением исходного в измененных границах*	Земли населённых пунктов	СХ-3. Зона для ведения садоводства
92р	Республика Крым, г Судак, с Миндальное, СПК «Лаванда», уч.92р	1000	90:23:081001	Ведение садоводства (код-13.2)	образование земельного участка путем раздела участка 90:23:000000:1942 с сохранением исходного в измененных границах*	Земли населённых пунктов	СХ-3. Зона для ведения садоводства
93р	Республика Крым, г Судак, с Миндальное, СПК «Лаванда», уч.93р	1000	90:23:000000	Ведение садоводства (код-13.2)	образование земельного участка путем раздела участка 90:23:000000:1942 с сохранением исходного в измененных границах*	Земли населённых пунктов	СХ-3. Зона для ведения садоводства
94р	Республика Крым, г Судак,	806	90:23:081001	Ведение садоводства (код-13.2)	образование земельного участка путем	Земли населённых пунктов	СХ-3. Зона для ведения

	с Миндальное, СПК «Лаванда», уч.94р				раздела участка 90:23:000000:1942 с сохранением исходного в измененных границах*		садоводства
95р	Республика Крым, г Судак, с Миндальное, СПК «Лаванда», уч.95р	747	90:23:081001	Ведение садоводства (код-13.2)	образование земельного участка путем раздела участка 90:23:000000:1942 с сохранением исходного в измененных границах*	Земли населённых пунктов	СХ-3. Зона для ведения садоводства

*-и иные способы, предусмотренные Земельным кодексом РФ.

Перечень и сведения о площади образуемых земельных участков, которые будут отнесены к территориям общего пользования или имуществу общего пользования

Номер участка согласно генплана	Адрес/ Описание местоположения	Площадь земельного участка (кв.м.)	Кадастровый квартал	Наименование вида разрешенного использования земельного участка (Код вида разрешенного использования земельного участка)	Возможный способ образования	Категория земель	Территориальная зона
96р	Республика Крым, г Судак, с Миндальное, СПК «Лаванда»	11523	90:23:000000	Земельные участки общего назначения (код - 13.0)	образование земельного участка путем раздела участка 90:23:000000:1942 с сохранением исходного в измененных границах*	Земли населённых пунктов	СХ-3. Зона для ведения садоводства
97р	Республика Крым, г Судак, с Миндальное, СПК «Лаванда»	11472	90:23:000000	Земельные участки общего назначения (код - 13.0)	образование земельного участка путем раздела участка 90:23:000000:1942 с сохранением исходного в измененных границах*	Земли населённых пунктов	СХ-3. Зона для ведения садоводства

*-и иные способы, предусмотренные Земельным кодексом РФ.

Перечень и сведения о площади образуемых земельных участков, в отношении которых предполагаются резервирование и (или) изъятие для государственных или муниципальных нужд

Сведения о площади образуемых земельных участков, в отношении которых предполагаются резервирование и (или) изъятие для государственных или муниципальных нужд отсутствуют.

Сведения о границах территории, в отношении которой утвержден проект межевания.

№	X	Y
н1	4958493,84	5262652,96
н2	4958492,23	5262654,77
н3	4958480,05	5262644,74
н4	4958467,56	5262654,06
н5	4958442,24	5262633,06
н6	4958422,59	5262616,76
н7	4958427,39	5262610,68
н8	4958412,26	5262598,40
н9	4958397,17	5262586,15
н10	4958370,07	5262620,29
н11	4958385,37	5262632,39
н12	4958400,67	5262644,49
н13	4958416,45	5262656,96
н14	4958423,36	5262656,98
н15	4958442,38	5262672,84
н16	4958458,93	5262660,50
н17	4958482,62	5262690,20
н18	4958465,46	5262701,79
н19	4958447,07	5262714,20
н20	4958413,43	5262736,90
н21	4958403,00	5262743,94
н22	4958381,71	5262758,26
н23	4958377,78	5262752,44
н24	4958326,50	5262764,42
н25	4958340,94	5262785,83
н26	4958314,88	5262803,36
н27	4958301,91	5262784,16
н28	4958291,35	5262798,50
н29	4958274,75	5262812,25
н30	4958271,24	5262812,42

н31	4958242,33	5262806,73
н32	4958233,31	5262798,07
н33	4958223,25	5262784,50
н34	4958223,71	5262775,07
н35	4958197,26	5262773,96
н36	4958199,29	5262785,90
н37	4958175,48	5262784,57
н38	4958187,27	5262761,62
н39	4958224,38	5262689,39
н40	4958234,93	5262668,89
н41	4958238,66	5262610,97
н42	4958264,34	5262610,95
н43	4958272,90	5262600,19
н44	4958301,70	5262645,01
н45	4958306,72	5262643,01
н46	4958305,37	5262609,33
н47	4958307,35	5262604,76
н48	4958319,23	5262583,50
н49	4958325,84	5262585,69
н50	4958346,94	5262545,38
н51	4958329,19	5262530,98
н52	4958330,93	5262525,74
н53	4958344,94	5262529,98
н54	4958480,87	5262642,62
н1	4958493,84	5262652,96
н55	4958372,17	5262713,22
н56	4958352,21	5262737,14
н57	4958340,62	5262726,12
н58	4958340,13	5262718,39
н59	4958354,44	5262695,94
н55	4958372,17	5262713,22
н61	4958372,17	5262713,22
н62	4958352,21	5262737,14
н63	4958340,62	5262726,12
н64	4958340,13	5262718,39
н65	4958354,44	5262695,94
н61	4958372,17	5262713,22
н67	4958340,80	5262748,34
н68	4958318,03	5262755,70

н69	4958307,56	5262762,63
н70	4958300,80	5262767,11
н71	4958289,88	5262781,94
н72	4958281,72	5262793,01
н73	4958270,99	5262801,82
н74	4958248,67	5262797,88
н75	4958265,64	5262769,21
н76	4958267,51	5262766,05
н77	4958278,57	5262747,41
н78	4958283,26	5262739,49
н79	4958286,00	5262734,82
н80	4958286,65	5262728,85
н81	4958303,53	5262732,21
н82	4958320,84	5262720,01
н83	4958323,29	5262725,18
н84	4958342,00	5262742,21
н67	4958340,80	5262748,34
н86	4958340,80	5262748,34
н87	4958318,03	5262755,70
н88	4958307,56	5262762,63
н89	4958300,80	5262767,11
н90	4958289,88	5262781,94
н91	4958281,72	5262793,01
н92	4958270,99	5262801,82
н93	4958248,67	5262797,88
н94	4958265,64	5262769,21
н95	4958267,51	5262766,05
н96	4958278,57	5262747,41
н97	4958283,26	5262739,49
н98	4958286,00	5262734,82
н99	4958286,65	5262728,85
н100	4958303,53	5262732,21
н101	4958320,84	5262720,01
н102	4958323,29	5262725,18
н103	4958342,00	5262742,21
н86	4958340,80	5262748,34
н105	4958357,84	5262625,17
н106	4958349,71	5262639,91
н107	4958339,32	5262658,78
н108	4958354,71	5262669,51

Н109	4958344,21	5262686,12
Н110	4958318,73	5262668,28
Н111	4958317,75	5262643,68
Н112	4958316,62	5262615,31
Н113	4958320,49	5262601,60
Н114	4958327,70	5262601,47
Н105	4958357,84	5262625,17
Н116	4958357,84	5262625,17
Н117	4958349,71	5262639,91
Н118	4958339,32	5262658,78
Н119	4958354,71	5262669,51
Н120	4958344,21	5262686,12
Н121	4958318,73	5262668,28
Н122	4958317,75	5262643,68
Н123	4958316,62	5262615,31
Н124	4958320,49	5262601,60
Н125	4958327,70	5262601,47
Н116	4958357,84	5262625,17
Н127	4958317,61	5262708,68
Н128	4958289,75	5262700,77
Н129	4958276,50	5262697,00
Н130	4958279,23	5262689,94
Н131	4958279,16	5262682,39
Н132	4958278,39	5262634,63
Н133	4958280,94	5262632,58
Н134	4958308,56	5262677,00
Н127	4958317,61	5262708,68
Н136	4958317,61	5262708,68
Н137	4958289,75	5262700,77
Н138	4958276,50	5262697,00
Н139	4958279,23	5262689,94
Н140	4958279,16	5262682,39
Н141	4958278,39	5262634,63
Н142	4958280,94	5262632,58
Н143	4958308,56	5262677,00
Н136	4958317,61	5262708,68
Н145	4958423,34	5262676,65
Н146	4958396,20	5262711,52

Н147	4958385,67	5262695,89
Н148	4958409,26	5262665,58
Н145	4958423,34	5262676,65
Н150	4958241,42	5262742,71
Н151	4958227,37	5262769,47
Н152	4958199,74	5262768,33
Н153	4958217,75	5262734,00
Н150	4958241,42	5262742,71
Н155	4958241,42	5262742,71
Н156	4958227,37	5262769,47
Н157	4958199,74	5262768,33
Н158	4958217,75	5262734,00
Н155	4958241,42	5262742,71
Н60	4958157,25	5262783,36
Н61	4958155,17	5262788,24
Н62	4958134,35	5262780,20
Н63	4958109,03	5262771,21
Н64	4958105,53	5262773,20
Н65	4958108,35	5262786,32
Н66	4958107,89	5262811,77
Н67	4958096,82	5262834,04
Н68	4958084,19	5262856,66
Н69	4958065,62	5262889,98
Н70	4958032,08	5262883,08
Н71	4958029,90	5262908,76
Н72	4958032,04	5262920,41
Н73	4958047,34	5262959,85
Н74	4958037,98	5262966,28
Н75	4958021,83	5262977,36
Н76	4957992,67	5262997,30
Н77	4957974,17	5262992,69
Н78	4957945,79	5262985,66
Н79	4957935,07	5262983,01
Н80	4957898,46	5262974,00
Н81	4957888,15	5262984,54
Н82	4957975,92	5262698,91
Н83	4957988,83	5262702,02
Н84	4957990,87	5262736,95
Н85	4958018,90	5262739,40

н86	4958018,54	5262733,09
н87	4958070,64	5262727,51
н88	4958078,29	5262734,60
н89	4958079,18	5262755,40
н90	4958100,36	5262763,08
н91	4958124,40	5262769,93
н60	4958157,25	5262783,36
н104	4958097,28	5262795,79
н105	4958096,93	5262810,38
н106	4958092,93	5262812,36
н107	4958063,19	5262809,70
н108	4958044,59	5262820,63
н109	4958040,35	5262824,96
н110	4958022,03	5262800,71
н111	4958037,60	5262791,91
н112	4958049,68	5262789,87
н113	4958093,40	5262792,09
н104	4958097,28	5262795,79
н115	4958097,28	5262795,79
н116	4958096,93	5262810,38
н117	4958092,93	5262812,36
н118	4958063,19	5262809,70
н119	4958044,59	5262820,63
н120	4958040,35	5262824,96
н121	4958022,03	5262800,71
н122	4958037,60	5262791,91
н123	4958049,68	5262789,87
н124	4958093,40	5262792,09
н115	4958097,28	5262795,79
н126	4958030,54	5262839,10
н127	4958024,65	5262864,00
н128	4957997,96	5262857,58
н129	4957999,97	5262842,37
н130	4958003,71	5262829,19
н126	4958030,54	5262839,10
н132	4958030,54	5262839,10
н133	4958024,65	5262864,00
н134	4957997,96	5262857,58

Н135	4957999,97	5262842,37
Н136	4958003,71	5262829,19
Н132	4958030,54	5262839,10
Н138	4958096,41	5262783,20
Н139	4958053,97	5262780,65
Н140	4958039,91	5262782,50
Н141	4958029,51	5262786,30
Н142	4958029,26	5262750,98
Н143	4958041,92	5262753,88
Н144	4958054,87	5262758,34
Н145	4958093,79	5262770,08
Н138	4958096,41	5262783,20
Н147	4958012,35	5262748,23
Н148	4958012,28	5262782,77
Н149	4957987,51	5262775,60
Н150	4957986,48	5262776,03
Н151	4957979,93	5262800,97
Н152	4958003,02	5262807,40
Н153	4957998,78	5262815,62
Н154	4957992,73	5262834,14
Н155	4957989,47	5262850,94
Н156	4957954,28	5262841,92
Н157	4957945,62	5262821,85
Н158	4957969,17	5262827,99
Н159	4957977,74	5262800,36
Н160	4957953,79	5262793,68
Н161	4957961,29	5262767,81
Н162	4957985,91	5262775,13
Н163	4957986,83	5262774,66
Н164	4957993,83	5262746,61
Н147	4958012,35	5262748,23
Н166	4958012,35	5262748,23
Н167	4958012,28	5262782,77
Н168	4957987,51	5262775,60
Н169	4957986,48	5262776,03
Н170	4957979,93	5262800,97
Н171	4958003,02	5262807,40
Н172	4957998,78	5262815,62
Н173	4957992,73	5262834,14

Н174	4957989,47	5262850,94
Н175	4957954,28	5262841,92
Н176	4957945,62	5262821,85
Н177	4957969,17	5262827,99
Н178	4957977,74	5262800,36
Н179	4957953,79	5262793,68
Н180	4957961,29	5262767,81
Н181	4957985,91	5262775,13
Н182	4957986,83	5262774,66
Н183	4957993,83	5262746,61
Н166	4958012,35	5262748,23

**Документация по планировке территории, в составе
проекта межевания территории СПК «Лаванда»
расположенной по адресу:
Республика Крым, г. Судак, с. Миндальное**

Основная часть

Раздел 2

«Проект межевания территории. Графическая часть»

СОСТАВ РАЗДЕЛА 2

«ПРОЕКТ МЕЖЕВАНИЯ ТЕРРИТОРИИ. ГРАФИЧЕСКАЯ ЧАСТЬ»

Наименование раздела	Масштаб
Ситуационная схема	1:10000
Чертеж межевания территории.	1:2000
Чертеж красных линий.	1:2000

Ситуационная схема



Условные обозначения

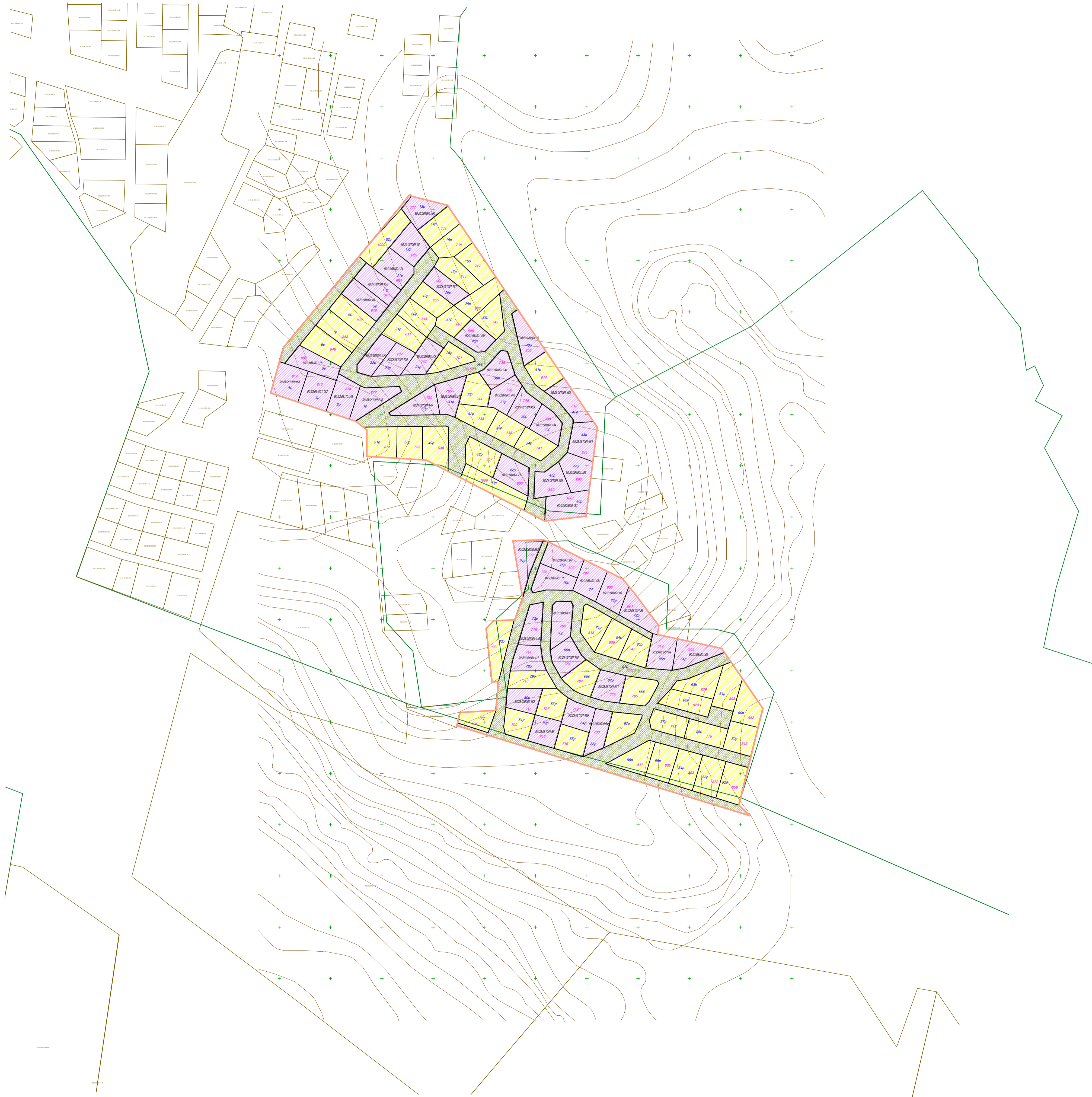
- границы населенных пунктов

- граница территории, в отношении которой подготавливается проект межевания






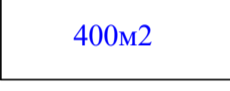



						ДПТ-ПМТ-ОЧ-20-24			
						Документация по планировке территории, в составе проекта межевания территории СПК «Лаванда» расположенной по адресу: Республика Крым, г. Судак, с. Миндальное			
Изм.	Кол. уч.	Лист	№ док.	Подп.	Дата	"Проект межевания территории. Основная часть"	Стадия	Лист	Листов
							П	1	3
Разработал		Ибрагимов А.Э.				Ситуационная схема	ИП Ибрагимов А.Э. г. Симферополь		
						М 1:10000			

Документация по планировке территории, в составе проекта межевания территории СПК «Лаванда» расположенной по адресу:
Республика Крым, г. Судак, с. Миндальное

Чертеж межевания территории.



Условные обозначения

-  - территории земельных участков, образуемые путем раздела участка 90:23:000000:1942 с сохранением исходного в измененных границах, с видом разрешенного использования - ведение садоводства (код- 13.2)
-  - территории существующих (ранее учтенных) земельных участков, сведения о которых внесены в Единый государственный реестр недвижимости
-  - территории земельных участков, образуемые путем раздела участка 90:23:000000:1942 с сохранением исходного в измененных границах, с видом разрешенного использования - земельные участки общего назначения (код- 13.0)
-  - граница объектов капитального строительства (по сведениям из ЕГРН)
-  - граница кадастрового квартала
-  - площадь земельного участка
-  - кадастровый номер земельного участка
-  - порядковый номер земельного участка согласно генплана
-  - граница земельного участка СПК "Лаванда"

Примечания:

1) Ведомость координат поворотных точек образуемых земельных участков приведена в составе раздела 1 "Проект межевания территории. Пояснительная записка "

						ДПТ-ПМТ-ОЧ-20-24		
						Документация по планировке территории, в составе проекта межевания территории СПК «Лаванда» расположенной по адресу: Республика Крым, г. Судак, с. Миндальное		
Изм.	Кол. уч.	Лист	№ док.	Подп.	Дата			
						"Проект межевания территории. Основная часть"		
						Стадия	Лист	Листов
Разработал Ибрагимов А.Э.						П	2	3
						Чертеж межевания территории. Масштаб 1:2000		

Приложения к чертежу межевания территории

Перечень координат характерных точек проектируемых и изменяемых земельных участков

Номер по генплану 1р		
н1	4958307,35	5262604,76
н2	4958305,37	5262609,33
н3	4958306,72	5262643,01
н4	4958301,70	5262645,01
н5	4958272,90	5262600,19
н6	4958274,85	5262593,95
н1	4958307,35	5262604,76
Номер по генплану 2р		
н7	4958319,23	5262583,50
н1	4958307,35	5262604,76
н6	4958274,85	5262593,95
н8	4958282,39	5262571,24
н9	4958312,50	5262581,26
н7	4958319,23	5262583,50
Номер по генплану 3р		
н10	4958321,61	5262553,80
н9	4958312,50	5262581,26
н8	4958282,39	5262571,24
н11	4958291,50	5262543,80
н10	4958321,61	5262553,80
Номер по генплану 4р		
н12	4958330,93	5262525,74
н13	4958329,19	5262530,98
н10	4958321,61	5262553,80
н11	4958291,50	5262543,80
н14	4958300,35	5262517,17
н12	4958330,93	5262525,74
Номер по генплану 5р		
н15	4958346,94	5262545,38
н16	4958325,84	5262585,69
н7	4958319,23	5262583,50
н9	4958312,50	5262581,26
н10	4958321,61	5262553,80
н13	4958329,19	5262530,98
н15	4958346,94	5262545,38
Номер по генплану 6р		
н15	4958346,94	5262545,38
н17	4958366,45	5262561,22

н18	4958339,67	5262596,51
н16	4958325,84	5262585,69
н15	4958346,94	5262545,38
Номер по генплану 7р		
н17	4958366,45	5262561,22
н19	4958382,11	5262573,93
н20	4958354,43	5262608,06
н18	4958339,67	5262596,51
н17	4958366,45	5262561,22
Номер по генплану 8р		
н19	4958382,11	5262573,93
н21	4958397,17	5262586,15
н22	4958370,07	5262620,29
н20	4958354,43	5262608,06
н19	4958382,11	5262573,93
Номер по генплану 9р		
н23	4958412,26	5262598,40
н24	4958385,37	5262632,39
н22	4958370,07	5262620,29
н21	4958397,17	5262586,15
н23	4958412,26	5262598,40
Номер по генплану 10р		
н25	4958427,39	5262610,68
н26	4958422,59	5262616,76
н27	4958400,67	5262644,49
н24	4958385,37	5262632,39
н23	4958412,26	5262598,40
н25	4958427,39	5262610,68
Номер по генплану 11р		
н28	4958442,24	5262633,06
н29	4958423,36	5262656,98
н30	4958416,45	5262656,96
н27	4958400,67	5262644,49
н26	4958422,59	5262616,76
н28	4958442,24	5262633,06
Номер по генплану 12р		
н31	4958467,56	5262654,06
н32	4958458,93	5262660,50
н33	4958442,38	5262672,84
н29	4958423,36	5262656,98
н28	4958442,24	5262633,06

н31	4958467,56	5262654,06
Номер по генплану 13р		
н34	4958492,23	5262654,77
н35	4958483,52	5262689,59
н36	4958482,62	5262690,20
н32	4958458,93	5262660,50
н31	4958467,56	5262654,06
н37	4958480,05	5262644,74
н34	4958492,23	5262654,77
Номер по генплану 14р		
н36	4958482,62	5262690,20
н38	4958465,46	5262701,79
н33	4958442,38	5262672,84
н32	4958458,93	5262660,50
н36	4958482,62	5262690,20
Номер по генплану 15р		
н38	4958465,46	5262701,79
н39	4958447,07	5262714,20
н40	4958433,15	5262696,08
н41	4958431,94	5262681,16
н33	4958442,38	5262672,84
н38	4958465,46	5262701,79
Номер по генплану 16р		
н39	4958447,07	5262714,20
н42	4958413,43	5262736,90
н43	4958405,26	5262724,95
н40	4958433,15	5262696,08
н39	4958447,07	5262714,20
Номер по генплану 17р		
н41	4958431,94	5262681,16
н40	4958433,15	5262696,08
н43	4958405,26	5262724,95
н44	4958396,20	5262711,52
н45	4958423,34	5262676,65
н41	4958431,94	5262681,16
Номер по генплану 18р		
н45	4958423,34	5262676,65
н44	4958396,20	5262711,52
н46	4958385,67	5262695,89
н47	4958409,26	5262665,58
н45	4958423,34	5262676,65
Номер по генплану 19р		

н47	4958409,26	5262665,58
н46	4958385,67	5262695,89
н48	4958373,42	5262679,29
н49	4958393,08	5262652,86
н47	4958409,26	5262665,58
Номер по генплану 20р		
н49	4958393,08	5262652,86
н48	4958373,42	5262679,29
н50	4958366,19	5262677,51
н51	4958354,71	5262669,51
н52	4958377,23	5262640,41
н49	4958393,08	5262652,86
Номер по генплану 21р		
н52	4958377,23	5262640,41
н51	4958354,71	5262669,51
н53	4958339,32	5262658,78
н54	4958349,71	5262639,91
н55	4958357,84	5262625,17
н52	4958377,23	5262640,41
Номер по генплану 22р		
н55	4958357,84	5262625,17
н54	4958349,71	5262639,91
н56	4958316,62	5262615,31
н57	4958320,49	5262601,60
н58	4958327,70	5262601,47
н55	4958357,84	5262625,17
Номер по генплану 23р		
н54	4958349,71	5262639,91
н53	4958339,32	5262658,78
н59	4958317,75	5262643,68
н56	4958316,62	5262615,31
н54	4958349,71	5262639,91
Номер по генплану 24р		
н53	4958339,32	5262658,78
н51	4958354,71	5262669,51
н60	4958344,21	5262686,12
н61	4958318,73	5262668,28
н59	4958317,75	5262643,68
н53	4958339,32	5262658,78
Номер по генплану 25р		
н62	4958350,69	5262690,66

н63	4958335,21	5262714,94
н64	4958331,38	5262716,83
н65	4958320,20	5262679,40
н61	4958318,73	5262668,28
н60	4958344,21	5262686,12
н62	4958350,69	5262690,66
Номер по генплану 26р		
н66	4958372,17	5262713,22
н67	4958352,21	5262737,14
н68	4958340,62	5262726,12
н69	4958340,13	5262718,39
н70	4958354,44	5262695,94
н66	4958372,17	5262713,22
Номер по генплану 27р		
н46	4958385,67	5262695,89
н66	4958372,17	5262713,22
н70	4958354,44	5262695,94
н50	4958366,19	5262677,51
н48	4958373,42	5262679,29
н46	4958385,67	5262695,89
Номер по генплану 28р		
н42	4958413,43	5262736,90
н71	4958401,52	5262744,94
н72	4958397,38	5262740,46
н66	4958372,17	5262713,22
н46	4958385,67	5262695,89
н44	4958396,20	5262711,52
н43	4958405,26	5262724,95
н42	4958413,43	5262736,90
Номер по генплану 29р		
н72	4958397,38	5262740,46
н73	4958360,75	5262745,26
н67	4958352,21	5262737,14
н66	4958372,17	5262713,22
н72	4958397,38	5262740,46
Номер по генплану 30р		
н74	4958280,94	5262632,58
н75	4958308,56	5262677,00
н76	4958279,16	5262682,39
н77	4958278,39	5262634,63
н74	4958280,94	5262632,58
Номер по генплану 31р		

н75	4958308,56	5262677,00
н78	4958317,61	5262708,68
н79	4958289,75	5262700,77
н80	4958276,50	5262697,00
н81	4958279,23	5262689,94
н76	4958279,16	5262682,39
н75	4958308,56	5262677,00
Номер по генплану 32р		
н79	4958289,75	5262700,77
н82	4958286,65	5262728,85
н83	4958286,00	5262734,82
н84	4958283,26	5262739,49
н85	4958261,04	5262727,45
н80	4958276,50	5262697,00
н79	4958289,75	5262700,77
Номер по генплану 33р		
н84	4958283,26	5262739,49
н86	4958278,57	5262747,41
н87	4958267,51	5262766,05
н88	4958247,46	5262754,19
н85	4958261,04	5262727,45
н89	4958283,24	5262739,48
н84	4958283,26	5262739,49
Номер по генплану 34р		
н87	4958267,51	5262766,05
н90	4958265,64	5262769,21
н91	4958248,67	5262797,88
н92	4958233,98	5262780,75
н88	4958247,46	5262754,19
н87	4958267,51	5262766,05
Номер по генплану 35р		
н93	4958289,88	5262781,94
н94	4958281,72	5262793,01
н95	4958270,99	5262801,82
н91	4958248,67	5262797,88
н90	4958265,64	5262769,21
н93	4958289,88	5262781,94
Номер по генплану 36р		
н96	4958307,56	5262762,63
н97	4958300,80	5262767,11
н93	4958289,88	5262781,94
н90	4958265,64	5262769,21

н87	4958267,51	5262766,05
н86	4958278,57	5262747,41
н96	4958307,56	5262762,63
Номер по генплану 37р		
н98	4958303,53	5262732,21
н99	4958318,03	5262755,70
н96	4958307,56	5262762,63
н86	4958278,57	5262747,41
н84	4958283,26	5262739,49
н83	4958286,00	5262734,82
н82	4958286,65	5262728,85
н98	4958303,53	5262732,21
Номер по генплану 38р		
н78	4958317,61	5262708,68
н100	4958320,86	5262720,05
н98	4958303,53	5262732,21
н82	4958286,65	5262728,85
н79	4958289,75	5262700,77
н78	4958317,61	5262708,68
Номер по генплану 39р		
н101	4958323,29	5262725,18
н102	4958342,00	5262742,21
н103	4958340,80	5262748,34
н99	4958318,03	5262755,70
н98	4958303,53	5262732,21
н100	4958320,86	5262720,05
н101	4958323,29	5262725,18
Номер по генплану 40р		
н104	4958377,78	5262752,44
н105	4958381,71	5262758,26
н106	4958340,95	5262785,84
н107	4958326,50	5262764,42
н104	4958377,78	5262752,44
Номер по генплану 41р		
н108	4958340,94	5262785,83
н109	4958314,88	5262803,36
н110	4958301,91	5262784,16
н111	4958308,39	5262775,36
н107	4958326,50	5262764,42
н108	4958340,94	5262785,83
Номер по генплану 42р		
н110	4958301,91	5262784,16

н109	4958314,88	5262803,36
н112	4958272,44	5262832,06
н113	4958271,24	5262812,42
н114	4958274,75	5262812,25
н115	4958291,35	5262798,50
н110	4958301,91	5262784,16
Номер по генплану 43р		
н116	4958242,33	5262806,73
н113	4958271,24	5262812,42
н112	4958272,44	5262832,06
н117	4958267,00	5262835,76
н118	4958233,33	5262831,48
н116	4958242,33	5262806,73
Номер по генплану 44р		
н116	4958242,33	5262806,73
н118	4958233,33	5262831,48
н119	4958205,90	5262828,00
н120	4958203,14	5262810,26
н121	4958233,31	5262798,07
н116	4958242,33	5262806,73
Номер по генплану 45р		
н122	4958223,71	5262775,07
н123	4958223,25	5262784,50
н121	4958233,31	5262798,07
н120	4958203,14	5262810,26
н124	4958199,29	5262785,90
н125	4958197,26	5262773,96
н122	4958223,71	5262775,07
Номер по генплану 46р		
н124	4958199,29	5262785,90
н120	4958203,14	5262810,26
н119	4958205,90	5262828,00
н126	4958196,22	5262826,77
н127	4958180,28	5262824,81
н128	4958175,48	5262784,57
н124	4958199,29	5262785,90
Номер по генплану 47р		
н129	4958241,42	5262742,71
н130	4958227,37	5262769,47
н131	4958199,74	5262768,33
н132	4958217,75	5262734,00
н129	4958241,42	5262742,71

Номер по генплану 48р		
н133	4958257,90	5262711,32
н129	4958241,42	5262742,71
н132	4958217,75	5262734,00
н134	4958231,58	5262707,65
н135	4958248,76	5262706,93
н133	4958257,90	5262711,32
Номер по генплану 49р		
н136	4958267,86	5262665,38
н137	4958268,20	5262687,97
н138	4958267,22	5262690,50
н139	4958223,94	5262690,25
н140	4958224,38	5262689,39
н141	4958234,93	5262668,89
н142	4958235,16	5262665,33
н136	4958267,86	5262665,38
Номер по генплану 50р		
н136	4958267,86	5262665,38
н142	4958235,16	5262665,33
н143	4958236,79	5262640,00
н144	4958267,48	5262640,56
н136	4958267,86	5262665,38
Номер по генплану 51р		
н145	4958267,03	5262607,57
н144	4958267,48	5262640,56
н143	4958236,79	5262640,00
н146	4958238,66	5262610,97
н147	4958264,34	5262610,95
н145	4958267,03	5262607,57
Номер по генплану 52р		
н148	4957941,05	5262961,37
н149	4957935,07	5262983,01
н150	4957898,46	5262974,00
н151	4957905,45	5262951,45
н148	4957941,05	5262961,37
Номер по генплану 53р		
н152	4957947,33	5262938,64
н148	4957941,05	5262961,37
н151	4957905,45	5262951,45
н153	4957912,59	5262928,43
н152	4957947,33	5262938,64
Номер по генплану 54р		

н154	4957953,67	5262915,70
н152	4957947,33	5262938,64
н153	4957912,59	5262928,43
н155	4957919,80	5262905,16
н154	4957953,67	5262915,70
Номер по генплану 55р		
н156	4957960,07	5262892,56
н154	4957953,67	5262915,70
н155	4957919,80	5262905,16
н157	4957926,79	5262882,61
н156	4957960,07	5262892,56
Номер по генплану 56р		
н158	4957961,78	5262886,36
н156	4957960,07	5262892,56
н157	4957926,79	5262882,61
н159	4957938,79	5262843,89
н158	4957961,78	5262886,36
Номер по генплану 57р		
н160	4957992,57	5262890,91
н161	4957982,93	5262925,64
н162	4957963,80	5262920,35
н163	4957972,64	5262888,36
н164	4957981,01	5262886,52
н160	4957992,57	5262890,91
Номер по генплану 58р		
н161	4957982,93	5262925,64
н165	4957972,47	5262963,48
н166	4957953,37	5262958,10
н162	4957963,80	5262920,35
н161	4957982,93	5262925,64
Номер по генплану 59р		
н167	4957980,80	5262965,83
н168	4957974,17	5262992,69
н169	4957945,79	5262985,66
н166	4957953,37	5262958,10
н165	4957972,47	5262963,48
н167	4957980,80	5262965,83
Номер по генплану 60р		
н170	4957992,77	5262997,30
н168	4957974,17	5262992,69
н167	4957980,80	5262965,83
н171	4957989,92	5262968,39

н172	4958021,83	5262977,36
н170	4957992,77	5262997,30
Номер по генплану 61р		
н173	4958037,98	5262966,28
н172	4958021,83	5262977,36
н171	4957989,92	5262968,39
н174	4957995,33	5262946,84
н175	4958001,84	5262948,79
н176	4958035,14	5262958,81
н173	4958037,98	5262966,28
Номер по генплану 62р		
н177	4958011,86	5262907,67
н175	4958001,84	5262948,79
н174	4957995,33	5262946,84
н178	4957984,20	5262943,49
н179	4957997,81	5262894,47
н177	4958011,86	5262907,67
Номер по генплану 63р		
н176	4958035,14	5262958,81
н175	4958001,84	5262948,79
н177	4958011,86	5262907,67
н180	4958019,55	5262913,32
н181	4958021,41	5262923,42
н176	4958035,14	5262958,81
Номер по генплану 64р		
н182	4958060,65	5262913,84
н183	4958058,63	5262923,30
н184	4958055,69	5262937,09
н185	4958051,35	5262957,04
н186	4958047,34	5262959,85
н187	4958032,04	5262920,41
н188	4958029,90	5262908,76
н182	4958060,65	5262913,84
Номер по генплану 65р		
н189	4958065,62	5262889,98
н190	4958064,81	5262894,57
н182	4958060,65	5262913,84
н188	4958029,90	5262908,76
н191	4958032,08	5262883,08
н189	4958065,62	5262889,98
Номер по генплану 66р		
н192	4958024,65	5262864,00

н193	4958020,11	5262894,00
н194	4958017,10	5262895,91
н195	4957999,69	5262886,50
н196	4957995,22	5262882,05
н197	4957997,96	5262857,58
н192	4958024,65	5262864,00
Номер по генплану 67р		
н198	4958030,54	5262839,10
н192	4958024,65	5262864,00
н197	4957997,96	5262857,58
н199	4957999,97	5262842,37
н200	4958003,71	5262829,19
н198	4958030,54	5262839,10
Номер по генплану 68р		
н201	4958040,35	5262824,96
н198	4958030,54	5262839,10
н200	4958003,71	5262829,19
н202	4958007,11	5262819,10
н203	4958010,48	5262812,57
н204	4958018,51	5262803,70
н205	4958022,03	5262800,71
н201	4958040,35	5262824,96
Номер по генплану 69р		
н206	4958049,68	5262789,87
н207	4958063,19	5262809,70
н208	4958044,59	5262820,63
н201	4958040,35	5262824,96
н205	4958022,03	5262800,71
н209	4958037,60	5262791,91
н206	4958049,68	5262789,87
Номер по генплану 70р		
н210	4958093,40	5262792,09
н211	4958097,28	5262795,79
н212	4958096,93	5262810,38
н213	4958092,93	5262812,36
н207	4958063,19	5262809,70
н206	4958049,68	5262789,87
н210	4958093,40	5262792,09
Номер по генплану 71р		
н214	4958094,56	5262825,11
н215	4958091,60	5262831,06
н216	4958080,79	5262850,45

н217	4958047,64	5262832,83
н218	4958066,86	5262819,20
н219	4958092,76	5262822,75
н214	4958094,56	5262825,11
Номер по генплану 72р		
н220	4958111,60	5262866,62
н221	4958103,71	5262873,06
н222	4958085,44	5262886,70
н223	4958073,51	5262895,81
н190	4958064,81	5262894,57
н189	4958065,62	5262889,98
н224	4958084,19	5262856,66
н220	4958111,60	5262866,62
Номер по генплану 73р		
н225	4958126,42	5262845,68
н226	4958118,94	5262860,63
н220	4958111,60	5262866,62
н224	4958084,19	5262856,66
н227	4958096,82	5262834,04
н225	4958126,42	5262845,68
Номер по генплану 74р		
н228	4958137,79	5262822,97
н225	4958126,42	5262845,68
н227	4958096,82	5262834,04
н229	4958107,89	5262811,77
н230	4958119,92	5262816,28
н228	4958137,79	5262822,97
Номер по генплану 75р		
н231	4958155,17	5262788,24
н228	4958137,79	5262822,97
н230	4958119,92	5262816,28
н232	4958134,35	5262780,20
н231	4958155,17	5262788,24
Номер по генплану 76р		
н232	4958134,35	5262780,20
н230	4958119,92	5262816,28
н229	4958107,89	5262811,77
н233	4958108,35	5262786,32
н234	4958105,53	5262773,20
н235	4958109,03	5262771,21
н232	4958134,35	5262780,20
Номер по генплану 77р		

н236	4958093,79	5262770,08
н237	4958096,41	5262783,20
н238	4958053,97	5262780,65
н239	4958054,87	5262758,34
н236	4958093,79	5262770,08
Номер по генплану 78р		
н239	4958054,87	5262758,34
н238	4958053,97	5262780,65
н240	4958039,91	5262782,50
н241	4958029,51	5262786,30
н242	4958029,26	5262750,98
н243	4958041,92	5262753,88
н239	4958054,87	5262758,34
Номер по генплану 79р		
н242	4958029,26	5262750,98
н241	4958029,51	5262786,30
н244	4958012,28	5262796,37
н245	4958012,28	5262782,77
н246	4958012,35	5262748,23
н242	4958029,26	5262750,98
Номер по генплану 80р		
н246	4958012,35	5262748,23
н245	4958012,28	5262782,77
н247	4957986,66	5262775,35
н248	4957993,83	5262746,61
н246	4958012,35	5262748,23
Номер по генплану 81р		
н248	4957993,83	5262746,61
н247	4957986,66	5262775,35
н249	4957961,29	5262767,81
н250	4957967,57	5262746,14
н251	4957974,74	5262744,53
н248	4957993,83	5262746,61
Номер по генплану 82р		
н247	4957986,66	5262775,35
н252	4957979,93	5262800,97
н253	4957977,74	5262800,36
н254	4957953,79	5262793,68
н249	4957961,29	5262767,81
н247	4957986,66	5262775,35
Номер по генплану 83р		
н244	4958012,28	5262796,37

н255	4958008,00	5262800,78
н256	4958003,02	5262807,40
н252	4957979,93	5262800,97
н247	4957986,66	5262775,35
н245	4958012,28	5262782,77
н244	4958012,28	5262796,37
Номер по генплану 84р		
н256	4958003,02	5262807,40
н257	4957998,78	5262815,62
н258	4957992,73	5262834,14
н259	4957969,17	5262827,99
н253	4957977,74	5262800,36
н252	4957979,93	5262800,97
н256	4958003,02	5262807,40
Номер по генплану 85р		
н253	4957977,74	5262800,36
н259	4957969,17	5262827,99
н260	4957945,62	5262821,85
н254	4957953,79	5262793,68
н253	4957977,74	5262800,36
Номер по генплану 86р		
н258	4957992,73	5262834,14
н261	4957989,47	5262850,94
н262	4957954,28	5262841,92
н260	4957945,62	5262821,85
н259	4957969,17	5262827,99
н258	4957992,73	5262834,14
Номер по генплану 87р		
н261	4957989,47	5262850,94
н263	4957986,42	5262879,68
н264	4957983,96	5262879,23
н265	4957968,78	5262872,16
н262	4957954,28	5262841,92
н261	4957989,47	5262850,94
Номер по генплану 88р		
н266	4957988,83	5262702,02
н267	4957990,87	5262736,95
н268	4957969,09	5262729,27
н269	4957978,63	5262699,57
н266	4957988,83	5262702,02
Номер по генплану 90р		
н270	4958078,29	5262734,60

н271	4958079,15	5262754,77
н272	4958018,90	5262739,40
н273	4958018,54	5262733,09
н274	4958070,64	5262727,51
н270	4958078,29	5262734,60
Номер по генплану 91р		
н275	4958156,28	5262753,55
н276	4958157,25	5262783,36
н277	4958124,40	5262769,93
н278	4958100,36	5262763,08
н279	4958126,38	5262758,54
н275	4958156,28	5262753,55
Номер по генплану 92р		
н37	4958480,05	5262644,74
н31	4958467,56	5262654,06
н28	4958442,24	5262633,06
н26	4958422,59	5262616,76
н25	4958427,39	5262610,68
н280	4958433,47	5262603,34
н281	4958447,09	5262614,65
н37	4958480,05	5262644,74
Номер по генплану 93р		
н134	4958231,58	5262707,65
н132	4958217,75	5262734,00
н131	4958199,74	5262768,33
н282	4958185,77	5262764,53
н283	4958187,27	5262761,62
н284	4958217,75	5262702,29
н134	4958231,58	5262707,65
Номер по генплану 94р		
н216	4958080,79	5262850,45
н285	4958070,12	5262869,58
н286	4958040,42	5262856,16
н217	4958047,64	5262832,83
н216	4958080,79	5262850,45
Номер по генплану 95р		
н285	4958070,12	5262869,58
н287	4958059,45	5262888,71
н191	4958032,08	5262883,08
н286	4958040,42	5262856,16
н285	4958070,12	5262869,58

Номер по генплану 96р

н1	4958433,47	5262603,34
н2	4958427,39	5262610,68
н3	4958412,26	5262598,40
н4	4958397,17	5262586,15
н5	4958382,11	5262573,93
н6	4958366,45	5262561,22
н7	4958346,94	5262545,38
н8	4958329,19	5262530,98
н9	4958330,93	5262525,74
н10	4958344,94	5262529,98
н1	4958433,47	5262603,34
н11	4958442,38	5262672,84
н12	4958431,94	5262681,16
н13	4958423,34	5262676,65
н14	4958409,26	5262665,58
н15	4958393,08	5262652,86
н16	4958377,23	5262640,41
н17	4958357,84	5262625,17
н18	4958327,70	5262601,47
н19	4958320,49	5262601,60
н20	4958316,62	5262615,31
н21	4958317,75	5262643,68
н22	4958318,73	5262668,28
н23	4958320,20	5262679,40
н24	4958331,38	5262716,83
н25	4958335,21	5262714,94
н26	4958350,69	5262690,66
н27	4958344,21	5262686,12
н28	4958354,71	5262669,51
н29	4958366,19	5262677,51
н30	4958354,44	5262695,94
н31	4958340,13	5262718,39
н32	4958340,62	5262726,12
н33	4958352,21	5262737,14
н34	4958360,75	5262745,26
н35	4958397,38	5262740,46
н36	4958401,52	5262744,94
н37	4958381,71	5262758,26
н38	4958377,78	5262752,44
н39	4958326,50	5262764,42

н40	4958308,39	5262775,36
н41	4958301,91	5262784,16
н42	4958291,35	5262798,50
н43	4958274,75	5262812,25
н44	4958271,24	5262812,42
н45	4958242,33	5262806,73
н46	4958233,31	5262798,07
н47	4958223,25	5262784,50
н48	4958223,71	5262775,07
н49	4958197,26	5262773,96
н50	4958199,29	5262785,90
н51	4958175,48	5262784,57
н52	4958185,77	5262764,53
н53	4958199,74	5262768,33
н54	4958227,37	5262769,47
н55	4958241,42	5262742,71
н56	4958257,90	5262711,32
н57	4958248,76	5262706,93
н58	4958231,58	5262707,65
н59	4958217,75	5262702,29
н60	4958223,94	5262690,25
н61	4958267,22	5262690,50
н62	4958268,20	5262687,97
н63	4958267,86	5262665,37
н64	4958267,48	5262640,56
н65	4958267,03	5262607,57
н66	4958272,90	5262600,19
н67	4958301,70	5262645,01
н68	4958306,72	5262643,01
н69	4958305,37	5262609,33
н70	4958307,35	5262604,76
н71	4958319,23	5262583,50
н72	4958325,84	5262585,69
н73	4958339,67	5262596,51
н74	4958354,43	5262608,06
н75	4958370,07	5262620,29
н76	4958385,37	5262632,39
н77	4958400,67	5262644,49
н78	4958416,45	5262656,96
н79	4958423,36	5262656,98
н11	4958442,38	5262672,84

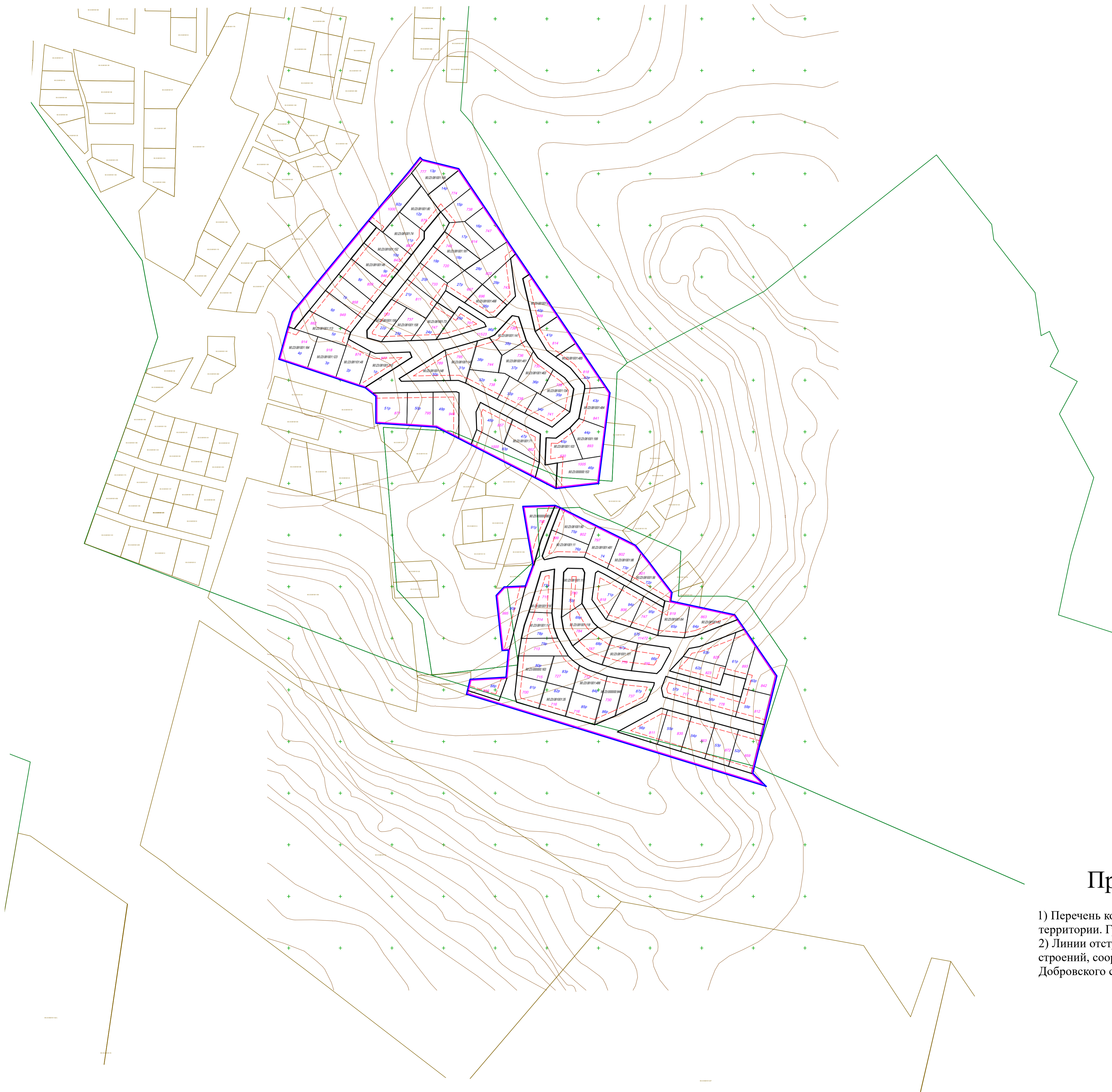
н80	4958340,80	5262748,34
н81	4958318,03	5262755,70
н82	4958307,56	5262762,63
н83	4958300,80	5262767,11
н84	4958289,88	5262781,94
н85	4958281,72	5262793,01
н86	4958270,99	5262801,82
н87	4958248,67	5262797,88
н88	4958233,98	5262780,75
н89	4958247,46	5262754,19
н90	4958261,04	5262727,45
н91	4958276,50	5262697,00
н92	4958279,23	5262689,94
н93	4958279,16	5262682,39
н94	4958278,39	5262634,63
н95	4958280,94	5262632,58
н96	4958308,56	5262677,00
н97	4958317,61	5262708,68
н98	4958320,86	5262720,05
н99	4958323,29	5262725,18
н100	4958342,00	5262742,21
н80	4958340,80	5262748,34
Номер по генплану 97р		
н101	4958157,25	5262783,36
н102	4958155,17	5262788,24
н103	4958134,35	5262780,20
н104	4958109,03	5262771,21
н105	4958105,53	5262773,20
н106	4958108,35	5262786,32
н107	4958107,89	5262811,77
н108	4958096,82	5262834,04
н109	4958084,19	5262856,66
н110	4958065,59	5262889,97
н111	4958059,45	5262888,71
н112	4958070,12	5262869,58
н113	4958080,79	5262850,45
н114	4958091,60	5262831,06
н115	4958094,56	5262825,11
н116	4958092,76	5262822,75
н117	4958066,86	5262819,20
н118	4958047,64	5262832,83
н119	4958040,42	5262856,16

Н120	4958032,08	5262883,08
Н121	4958029,90	5262908,76
Н122	4958032,04	5262920,41
Н123	4958047,34	5262959,85
Н124	4958037,98	5262966,28
Н125	4958035,14	5262958,81
Н126	4958021,41	5262923,42
Н127	4958019,55	5262913,32
Н128	4958011,86	5262907,67
Н129	4957997,81	5262894,47
Н130	4957984,20	5262943,49
Н131	4957995,33	5262946,84
Н132	4957989,92	5262968,39
Н133	4957980,80	5262965,83
Н134	4957972,47	5262963,48
Н135	4957982,93	5262925,64
Н136	4957992,57	5262890,91
Н137	4957981,01	5262886,52
Н138	4957972,64	5262888,36
Н139	4957963,80	5262920,35
Н140	4957953,37	5262958,10
Н141	4957945,79	5262985,66
Н142	4957935,07	5262983,01
Н143	4957941,05	5262961,37
Н144	4957947,33	5262938,64
Н145	4957953,67	5262915,70
Н146	4957960,07	5262892,56
Н147	4957961,78	5262886,36
Н148	4957938,79	5262843,89
Н149	4957926,79	5262882,61
Н150	4957919,80	5262905,16
Н151	4957912,59	5262928,43
Н152	4957905,45	5262951,45
Н153	4957898,46	5262974,00
Н154	4957888,15	5262984,54
Н155	4957975,92	5262698,91
Н156	4957978,64	5262699,57
Н157	4957969,09	5262729,27
Н158	4957990,87	5262736,95
Н159	4958018,90	5262739,40
Н160	4958079,15	5262754,77
Н161	4958079,19	5262755,40




Н162	4958100,36	5262763,08
Н163	4958124,40	5262769,93
Н101	4958157,25	5262783,36
Н164	4958096,41	5262783,20
Н165	4958053,97	5262780,65
Н166	4958039,91	5262782,50
Н167	4958029,51	5262786,30
Н168	4958012,28	5262796,37
Н169	4958008,00	5262800,78
Н170	4958003,02	5262807,40
Н171	4957998,78	5262815,62
Н172	4957992,73	5262834,14
Н173	4957989,47	5262850,94
Н174	4957986,42	5262879,68
Н175	4957983,96	5262879,23
Н176	4957968,78	5262872,16
Н177	4957954,28	5262841,92
Н178	4957945,62	5262821,85
Н179	4957953,79	5262793,68
Н180	4957961,29	5262767,81
Н181	4957967,57	5262746,14
Н182	4957974,74	5262744,53
Н183	4957993,83	5262746,61
Н184	4958012,35	5262748,23
Н185	4958029,26	5262750,98
Н186	4958041,92	5262753,88
Н187	4958054,87	5262758,34
Н188	4958093,79	5262770,08
Н164	4958096,41	5262783,20
Н189	4958096,93	5262810,38
Н190	4958092,93	5262812,36
Н191	4958063,19	5262809,70
Н192	4958044,59	5262820,63
Н193	4958040,35	5262824,96
Н194	4958030,54	5262839,10
Н195	4958024,65	5262864,00
Н196	4958020,11	5262894,00
Н197	4958017,10	5262895,91
Н198	4957999,69	5262886,50
Н199	4957995,22	5262882,05



Н200	4957997,96	5262857,58
Н201	4957999,97	5262842,37
Н202	4958003,71	5262829,19
Н203	4958007,11	5262819,10
Н204	4958010,48	5262812,57
Н205	4958018,51	5262803,70
Н206	4958022,03	5262800,71
Н207	4958037,60	5262791,91
Н208	4958049,68	5262789,87
Н209	4958093,40	5262792,09
Н210	4958097,28	5262795,79
Н189	4958096,93	5262810,38

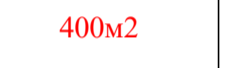


Чертеж красных линий



Условные обозначения

-  - проектируемые красные линии
-  - граница землеотвода участка
-  - граница земельного участка СПК "Лаванда"
-  - линии отступа от красных линий в целях определения мест допустимого размещения зданий, строений, сооружений

-  - граница объектов капитального строительства (по сведениям из ЕГРН)
-  - граница кадастрового квартала

-  - площадь земельного участка
-  - кадастровый номер земельного участка
-  - порядковый номер земельного участка согласно генплана

Примечания:

- 1) Перечень координат характерных точек красных линий приведен в Приложении к Разделу 1 "Проект межевания территории. Графическая часть"
- 2) Линии отступа от красных линий в целях определения мест допустимого размещения зданий, строений, сооружений устанавливаются в соответствии с Правила землепользования и застройки Добровского сельского поселения

						ДПТ-ПМТ-ОЧ-20-24		
						Документация по планировке территории, в составе проекта межевания территории СПК «Лаванда» расположенной по адресу: Республика Крым, г. Судак, с. Миндальное		
Изм.	Кол. уч.	Лист	№ док.	Подп.	Дата			
						"Проект межевания территории. Основная часть"		
						Стадия	Лист	Листов
						П	3	3
Разработал Ибрагимов А.Э.						ИП Ибрагимов А.Э. г. Симферополь		
						Чертеж красных линий Масштаб 1:2000		

Приложения к чертежу красных линий

Перечень координат характерных точек красных линий

Проектом предполагается установление красных линий, обозначающие границы территории общего пользования, согласно Градостроительному кодексу РФ статье 43.

Перечень координат характерных точек красных линий приводится в форме таблицы, которая является неотъемлемым приложением к чертежу красных линий (таблица 1).

Таблица 1

Квартал 1		
н1	4958433,47	5262603,34
н2	4958427,39	5262610,68
н3	4958412,26	5262598,40
н4	4958397,17	5262586,15
н5	4958382,11	5262573,93
н6	4958366,45	5262561,22
н7	4958346,94	5262545,38
н8	4958329,19	5262530,97
н9	4958330,93	5262525,74
Квартал 2		
н10	4958272,90	5262600,19
н11	4958301,70	5262645,01
н12	4958306,72	5262643,01
н13	4958305,37	5262609,33
н14	4958307,35	5262604,76
н15	4958319,23	5262583,50
н16	4958325,84	5262585,69
н17	4958339,67	5262596,51
н18	4958354,43	5262608,06
н19	4958370,07	5262620,29
н20	4958385,37	5262632,39
н21	4958400,67	5262644,49
н22	4958416,45	5262656,96
н23	4958423,36	5262656,98
н24	4958442,38	5262672,84
н25	4958431,94	5262681,16
н26	4958423,34	5262676,65
н27	4958409,26	5262665,58
н28	4958393,08	5262652,86
н29	4958377,23	5262640,41
н30	4958357,84	5262625,17
н31	4958327,70	5262601,47
н32	4958320,49	5262601,60

н33	4958316,62	5262615,31
н34	4958317,75	5262643,68
н35	4958318,73	5262668,28
н36	4958320,20	5262679,40
н37	4958331,38	5262716,83
н38	4958335,21	5262714,94
н39	4958350,69	5262690,66
н40	4958344,21	5262686,12
н41	4958354,71	5262669,51
н42	4958366,19	5262677,51
н43	4958354,44	5262695,94
н44	4958340,13	5262718,39
н45	4958340,62	5262726,12
н46	4958352,21	5262737,14
н47	4958360,75	5262745,26
н48	4958397,38	5262740,46
н49	4958401,52	5262744,94
Квартал 3		
н50	4958381,71	5262758,26
н51	4958377,78	5262752,44
н52	4958326,50	5262764,42
н53	4958308,39	5262775,36
н54	4958301,91	5262784,16
н55	4958291,35	5262798,50
н56	4958274,75	5262812,25
н57	4958271,24	5262812,42
н58	4958242,33	5262806,73
н59	4958233,31	5262798,07
н60	4958223,25	5262784,50
н61	4958223,71	5262775,07
н62	4958197,26	5262773,96
н63	4958199,29	5262785,90
н64	4958175,48	5262784,57
Квартал 4		
н65	4958217,75	5262702,29
н66	4958231,58	5262707,65
н67	4958248,76	5262706,93
н68	4958257,90	5262711,32
н69	4958241,42	5262742,71
н70	4958227,37	5262769,47
н71	4958199,74	5262768,33
н72	4958185,77	5262764,53

Квартал 5		
н73	4958267,03	5262607,57
н74	4958267,48	5262640,56
н75	4958267,86	5262665,38
н76	4958268,20	5262687,97
н77	4958267,22	5262690,5
н78	4958223,94	5262690,25
Квартал 6		
н79	4958157,25	5262783,36
н80	4958124,40	5262769,93
н81	4958100,36	5262763,08
Квартал 7		
н84	4957990,87	5262736,95
н85	4957969,09	5262729,27
н86	4957978,63	5262699,57
Квартал 8		
н87	4958155,17	5262788,24
н88	4958134,35	5262780,20
н89	4958109,03	5262771,21
н90	4958105,53	5262773,20
н91	4958108,35	5262786,32
н92	4958107,89	5262811,77
н93	4958096,82	5262834,04
н94	4958084,19	5262856,66
н95	4958065,62	5262889,98
н96	4958059,45	5262888,71
н97	4958070,12	5262869,58
н98	4958080,79	5262850,45
н99	4958091,60	5262831,06
н100	4958094,56	5262825,11
н101	4958092,76	5262822,75
н102	4958066,86	5262819,20
н103	4958047,64	5262832,83
н104	4958040,42	5262856,16
н105	4958032,08	5262883,08
н106	4958029,90	5262908,76
н107	4958032,04	5262920,41
н108	4958047,34	5262959,85
Квартал 9		
н109	4958037,98	5262966,28
н110	4958035,14	5262958,81
н111	4958021,41	5262923,42

н112	4958019,55	5262913,32
н113	4958011,86	5262907,67
н114	4957997,81	5262894,47
н115	4957984,20	5262943,49
н116	4957995,33	5262946,84
н117	4957989,92	5262968,39
н118	4957980,80	5262965,83
н119	4957972,47	5262963,48
н120	4957982,93	5262925,64
н121	4957992,57	5262890,91
н122	4957981,01	5262886,52
н123	4957972,64	5262888,36
н124	4957963,80	5262920,35
н125	4957953,37	5262958,10
н126	4957945,79	5262985,66
Квартал 10		
н127	4957935,07	5262983,01
н128	4957941,05	5262961,37
н129	4957947,33	5262938,64
н130	4957953,67	5262915,70
н131	4957960,07	5262892,56
н132	4957961,78	5262886,35
н133	4957938,79	5262843,89
н134	4957926,79	5262882,61
н135	4957919,80	5262905,16
н136	4957912,59	5262928,43
н137	4957905,41	5262951,44
н138	4957898,46	5262974,00
Квартал 11		
н139	4958342,00	5262742,21
н140	4958340,80	5262748,34
н141	4958318,03	5262755,70
н142	4958307,56	5262762,63
н143	4958300,80	5262767,11
н144	4958289,88	5262781,94
н145	4958281,72	5262793,01
н146	4958270,99	5262801,82
н147	4958248,67	5262797,88
н148	4958233,98	5262780,75
н149	4958247,46	5262754,19
н150	4958261,04	5262727,45
н151	4958276,50	5262697,00

н152	4958279,23	5262689,94
н153	4958279,16	5262682,39
н154	4958278,39	5262634,63
н155	4958280,94	5262632,58
н156	4958308,56	5262677,00
н157	4958317,61	5262708,68
н158	4958320,86	5262720,05
н159	4958323,29	5262725,18
н139	4958342,00	5262742,21
Квартал 12		
н161	4958096,93	5262810,38
н162	4958092,93	5262812,36
н163	4958063,19	5262809,70
н164	4958044,59	5262820,63
н165	4958040,35	5262824,96
н166	4958030,54	5262839,10
н167	4958024,65	5262864,00
н168	4958020,11	5262894,00
н169	4958017,10	5262895,91
н170	4957999,69	5262886,50
н171	4957995,22	5262882,05
н172	4957997,96	5262857,58
н173	4957999,97	5262842,37
н174	4958003,71	5262829,19
н175	4958007,11	5262819,10
н176	4958010,48	5262812,57
н177	4958018,51	5262803,70
н178	4958022,03	5262800,71
н179	4958037,60	5262791,91
н180	4958049,68	5262789,87
н181	4958093,40	5262792,09
н182	4958097,28	5262795,79
н161	4958096,93	5262810,38
Квартал 13		
н184	4957945,62	5262821,85
н185	4957967,57	5262746,14
н186	4957974,74	5262744,53
н187	4957993,83	5262746,61
н188	4958012,35	5262748,23
н189	4958029,26	5262750,98
н190	4958041,92	5262753,88
н191	4958054,87	5262758,34

Н192	4958093,79	5262770,08
Н193	4958096,41	5262783,20
Н194	4958053,97	5262780,65
Н195	4958039,91	5262782,50
Н196	4958029,51	5262786,30
Н197	4958012,28	5262796,37
Н198	4958008,00	5262800,78
Н199	4958003,02	5262807,40
Н200	4957998,78	5262815,62
Н201	4957992,73	5262834,14
Н202	4957989,47	5262850,94
Н203	4957986,42	5262879,68
Н204	4957983,96	5262879,23
Н205	4957968,78	5262872,16
Н206	4957954,28	5262841,92
Н184	4957945,62	5262821,85