

Индивидуальный предприниматель ОСМАНОВ ИЛЬЯС СЕРВЕРОВИЧ
ОГРНИП: 317910200095822, ИНН: 910808845137

ПРОЕКТ МЕЖЕВАНИЯ ТЕРРИТОРИИ

(вторая очередь)

Садоводческого потребительского кооператива "Меганом"
расположенного по адресу: Республика Крым, городской округ Судак
(новая редакция)

г. Судак

2024

Индивидуальный предприниматель ОСМАНОВ ИЛЬЯС СЕРВЕРОВИЧ

ОГРНИП: 317910200095822, ИНН: 910808845137

Проект межевания земельных участков утвержден:

от «___» _____ года № _____

ПРОЕКТ МЕЖЕВАНИЯ ТЕРРИТОРИИ

(вторая очередь)

Садоводческого потребительского кооператива "Меганом"

расположенного по адресу:

Республика Крым, городской округ Судак

(новая редакция)

Заказчик:

Садоводческий потребительский кооператив "Меганом" (СПК "Меганом")

Председатель правления

А.Г. Лозянко

Индивидуальный предприниматель

И.С. Османов

Исполнитель

С.В. Бондаренко

г. Судак

ЛИСТ СОГЛАСОВАНИЯ

к проекту межевания территории Садоводческого потребительского кооператива "Меганом", расположенного по адресу: Республика Крым, городской округ Судак

Наименование	Должность, Ф.И.О.	Согласовано/ не согласовано, замечания (при наличии)	Подпись	Дата

Заказчик работ: Садоводческий потребительский кооператив "Меганом"

Председатель _____ А.В.Лозянко
(подпись, М.П.)

Содержание

№ п/п	Разделы проекта межевания	№ листа
----------	---------------------------	------------

Текстовая часть

(пояснительная записка)

- | | |
|---|--|
| 1 | 1. Общая часть |
| 2 | 2. Сведения об образуемых земельных участках |
| 3 | 3. Основные показатели по проекту межевания |

Графическая часть

- | | |
|---|---|
| 4 | 1. Чертеж межевания территории |
| 5 | 2. Чертеж границ зон с особыми условиями использования территории |
| 6 | 3. План земель общего назначения |

Приложения

- | | |
|----|---|
| 7 | Задание на разработку проекта межевания |
| 8 | Заключение о возможности расположения земельного участка садоводческого, огороднического и дачного некоммерческого объединения граждан на земельном участке в учтенных границах |
| 9 | Акт обследования |
| 10 | Постановление Администрации города Судака |
| 11 | Выписка из ЕГРН |
| 12 | Решение исполнительного комитета Судакского районного совета народных депутатов |
| 13 | Выписка из ЕГРЮЛ |
| 14 | Копия паспорта, протокол общего собрания о выборах председателя |
| 15 | Копия свидетельства о государственной регистрации, о постановке на учет в налоговом органе |
| 16 | Копия устава |

Взам. Инв. №	
Подп. и дата	
Инв. № подл.	

						СПК "Меганом" Республика Крым, городской округ Судак		
Изм.	Коп.уч.	Лист	№ док.	Подп.	Дата			
Разраб.	Османов					ПРОЕКТ МЕЖЕВАНИЯ территории СПК "Меганом" ПОЯСНИТЕЛЬНАЯ ЗАПИСКА		
Пров.	Бондаренко							
						Стадия	Лист	Листов
						Индивидуальный предприниматель Османов И.С.		

Текстовая часть

Пояснительная записка

1.Общая часть.

Общие положения.

В соответствии со ст. 43 Градостроительного кодекса Российской Федерации, подготовка проекта межевания территории осуществляется в целях определения местоположения границ образуемых и изменяемых земельных участков, установления границ земельного участка садоводческого объединения. Территория СПК «Меганом» расположена на двух земельных участках с кадастровыми номерами:

1. 90:23:000000:1593 (Республика Крым, г Судак)
2. 90:23:000000:1943 (Республика Крым, г. Судак, с. Миндальное)

Проект межевания территории разрабатывается на основании:

- ЗАКЛЮЧЕНИЕ о возможности (невозможности) расположения садоводческого, огороднического и дачного некоммерческого объединения граждан на земельном участке в учтенных границах от 11.09.2023 №1/13702/01-37/6;
- ЗАКЛЮЧЕНИЕ о возможности (невозможности) расположения садоводческого, огороднического и дачного некоммерческого объединения граждан на земельном участке в учтенных границах от 07.06.2022 №1/6168/01-37/4;
- Постановление Администрации города Судака от 01.03.2024 г №278;
- Постановление Администрации города Судака от 24.10.2022 г №1342.

						ПМТ	Лист
Изм.	Кол.уч.	Лист	Док.	Подп.	Дат		

Садоводческий потребительский кооператив «Меганом», ИНН-9108106111, ОГРН-1159102047862. Регистрационный номер 25150887, дата регистрации 08.02.1999.

Адрес юридического лица: 298000, Республика Крым, город Судак, ул. тупик Полярный дом 3 квартира 1.

Почтовый адрес: 298000, Республика Крым, СПК «Меганом», с. Миндальное, ул. Эдельвейсов 197.

По сведениям Акта обследования от 31.08.2016 общая площадь земель 92,2 га, предоставлен садоводческому потребительскому кооперативу «Меганом» Решением в 1989 году.

Документы, на основании которых СПК «Меганом» предоставлен земельный участок:

- Решение исполнительного комитета Судакского районного совета народных депутатов Крымской области от 21.03.1989 г. « 79 Об отводе земель садово-огородническому товариществу «Меганом» и СМУ-7 «Братскдорстрой»;
- Решение исполнительного комитета Судакского городского совета народных депутатов Республики Крым от 27.07.1993 г. № 351 « Об утверждении проекта организации территории садово-огородных товариществ «Капсель» и «Меганом»;
- Решение исполнительного комитета Судакского городского совета народных депутатов Республики Крым от 27.07.1993 г. № 352 « о доотводе земель садово-огородным товариществам «Капсель» и «Меганом»;
- Решение 64 сессии 5 созыва Солнечнодолинского сельского совета от 27.09.2010 г. №3552 « Об утверждении генерального плана разбивки и разрешение составления проекта отводы земель общего пользования СТ «Меганом».

						ПМТ	Лист
Изм.	Кол.уч.	Лист	Док.	Подп.	Дат		

Цель работ:

Настоящим проектом межевания предусматриваются действия по уточнению (изменению) границ земельных участков садоводческого потребительского кооператива, границ застроенных земельных участков, образованию земельных участков, которые будут относиться к территориям общего пользования и общего назначения, образованию земельных участков с целью предоставления их членам СПК «Меганом». Границы таких земельных участков определяются с учетом границ смежных земельных участков, поставленных на кадастровый учет, проездов, охранных зон. Определение местоположения границ образуемых и изменяемых земельных участков осуществляется в соответствии с нормами отвода земельных участков для конкретных видов деятельности, установленных в соответствии с Федеральными Законами, в том числе местными нормативными актами и регламентами.

						ПМТ	Лист
Изм.	Кол.уч.	Лист	Док.	Подп.	Дат		

Каталог координат
границ участка проектирования

Таблица 1

№	X	Y	№	X	Y
1	4 957 549,30	5 264 075,82	351	4 958 994,85	5 264 124,38
2	4 957 549,93	5 264 080,54	352	4 958 985,69	5 264 131,88
3	4 957 496,22	5 264 070,81	353	4 958 978,06	5 264 130,14
4	4 957 393,65	5 264 064,67	354	4 958 968,61	5 264 120,21
5	4 957 361,95	5 264 054,16	355	4 958 961,32	5 264 110,84
6	4 957 378,53	5 264 047,82	356	4 958 960,28	5 264 110,05
7	4 957 390,59	5 264 042,83	357	4 958 959,08	5 264 109,55
8	4 957 411,41	5 264 032,42	358	4 958 950,23	5 264 108,25
9	4 957 424,42	5 264 024,35	359	4 958 948,93	5 264 108,08
10	4 957 429,93	5 264 020,11	360	4 958 947,64	5 264 108,25
11	4 957 361,23	5 264 008,22	361	4 958 940,35	5 264 110,85
12	4 957 361,21	5 264 006,33	362	4 958 903,56	5 264 084,27
13	4 957 366,67	5 264 004,25	363	4 958 896,56	5 264 083,75
14	4 957 367,88	5 264 003,75	364	4 958 858,92	5 264 062,98
15	4 957 388,70	5 263 993,33	365	4 958 801,68	5 264 058,62
16	4 957 401,71	5 263 985,27	366	4 958 732,88	5 264 079,32
17	4 957 402,75	5 263 984,47	367	4 958 613,08	5 264 084,22
18	4 957 403,54	5 263 983,44	368	4 958 523,18	5 264 037,12
19	4 957 409,27	5 263 974,59	369	4 958 370,83	5 264 015,05
20	4 957 409,77	5 263 973,38	370	4 958 202,08	5 264 019,02
21	4 957 413,94	5 263 955,96	371	4 958 139,88	5 264 027,72
22	4 957 419,92	5 263 949,19	372	4 958 100,37	5 264 036,78
23	4 957 428,84	5 263 946,75	373	4 958 120,47	5 263 992,19
24	4 957 436,70	5 263 948,28	374	4 958 121,74	5 263 993,16
25	4 957 445,80	5 263 951,78	375	4 958 124,82	5 263 986,45
26	4 957 455,28	5 263 957,67	376	4 958 134,08	5 263 966,67
27	4 957 465,31	5 263 965,08	377	4 958 140,60	5 263 951,20
28	4 957 479,75	5 263 979,01	378	4 958 148,19	5 263 956,37
29	4 957 500,58	5 263 995,66	379	4 958 152,08	5 263 960,26
30	4 957 501,61	5 263 996,46	380	4 958 153,12	5 263 961,06
31	4 957 520,87	5 264 010,77	381	4 958 154,32	5 263 961,56
32	4 957 529,72	5 264 015,98	382	4 958 155,62	5 263 961,73
33	4 957 542,48	5 264 021,45	383	4 958 181,12	5 263 961,73
34	4 957 543,68	5 264 021,95	384	4 958 193,28	5 263 960,16
35	4 957 557,55	5 264 026,81	385	4 958 192,10	5 263 964,41
36	4 957 574,23	5 264 038,10	386	4 958 180,77	5 264 006,84
37	4 957 581,16	5 264 043,02	387	4 958 181,33	5 264 006,84
38	4 957 583,68	5 264 046,74	388	4 958 197,47	5 264 004,76
39	4 957 469,09	5 264 026,90	389	4 958 203,39	5 264 004,33
40	4 957 467,83	5 264 026,68	390	4 958 212,56	5 263 969,99
41	4 957 468,97	5 264 027,59	391	4 958 215,69	5 263 958,72
42	4 957 479,32	5 264 035,54	392	4 958 228,27	5 263 959,10
43	4 957 498,58	5 264 049,85	393	4 958 249,07	5 263 964,68
44	4 957 507,43	5 264 055,06	394	4 958 250,36	5 263 964,85
45	4 957 520,19	5 264 060,53	395	4 958 278,99	5 263 965,89
46	4 957 532,25	5 264 065,52	396	4 958 280,29	5 263 965,72
47	4 957 537,37	5 264 067,32	397	4 958 281,49	5 263 965,22
48	4 957 548,78	5 264 075,04	398	4 958 282,53	5 263 964,43
49	4 957 549,30	5 264 075,82	399	4 958 283,32	5 263 963,39
			400	4 958 283,82	5 263 962,19
51	4 957 839,12	5 264 086,63	401	4 958 283,99	5 263 960,89
52	4 957 697,75	5 264 103,55	402	4 958 283,82	5 263 959,60
53	4 957 697,05	5 264 101,86	403	4 958 283,32	5 263 958,39
54	4 957 687,80	5 264 102,79	404	4 958 282,53	5 263 957,36
55	4 957 670,42	5 264 099,24	405	4 958 281,49	5 263 956,56
56	4 957 645,46	5 264 096,29	406	4 958 280,29	5 263 956,06

						ПМТ	Лист
Изм.	Кол.уч.	Лист	Док.	Подп.	Дат		

57	4 957 648,46	5 264 094,76	407	4 958 278,99	5 263 955,89
58	4 957 615,92	5 264 088,11	408	4 958 251,12	5 263 954,88
59	4 957 613,47	5 264 086,06	409	4 958 230,31	5 263 949,30
60	4 957 607,09	5 264 077,09	410	4 958 229,02	5 263 949,13
61	4 957 603,39	5 264 069,03	411	4 958 218,45	5 263 948,80
62	4 957 603,60	5 264 065,53	412	4 958 230,78	5 263 904,44
63	4 957 603,43	5 264 064,24	413	4 958 229,23	5 263 904,24
64	4 957 600,56	5 264 054,34	414	4 958 212,05	5 263 903,71
65	4 957 600,06	5 264 053,14	415	4 958 208,90	5 263 903,94
66	4 957 589,13	5 264 037,00	416	4 958 208,52	5 263 905,32
67	4 957 588,34	5 264 035,96	417	4 958 196,16	5 263 949,79
68	4 957 587,30	5 264 035,17	418	4 958 181,12	5 263 951,73
69	4 957 579,23	5 264 029,44	419	4 958 157,69	5 263 951,73
70	4 957 562,31	5 264 017,99	420	4 958 154,99	5 263 949,03
71	4 957 561,11	5 264 017,49	421	4 958 153,95	5 263 948,23
72	4 957 550,47	5 264 013,76	422	4 958 144,73	5 263 941,40
73	4 957 554,60	5 264 013,10	423	4 958 164,34	5 263 901,40
74	4 957 567,05	5 264 010,11	424	4 958 159,98	5 263 899,59
75	4 957 588,71	5 264 009,10	425	4 958 183,05	5 263 846,14
76	4 957 609,53	5 264 007,02	426	4 958 296,11	5 263 865,12
77	4 957 610,82	5 264 006,85	427	4 958 317,85	5 263 869,67
78	4 957 631,66	5 264 003,94	428	4 958 349,38	5 263 860,82
79	4 957 648,32	5 264 007,37	429	4 958 401,63	5 263 842,10
80	4 957 649,61	5 264 007,54	430	4 958 519,88	5 263 845,07
81	4 957 664,16	5 264 008,02	431	4 958 543,83	5 263 832,36
82	4 957 676,79	5 264 013,64	432	4 958 560,12	5 263 828,79
83	4 957 677,99	5 264 014,14	433	4 958 676,32	5 263 811,52
84	4 957 679,29	5 264 014,31	434	4 958 784,99	5 263 810,56
85	4 957 697,51	5 264 014,83	435	4 958 845,32	5 263 779,13
86	4 957 698,80	5 264 014,66	436	4 958 846,00	5 263 777,29
87	4 957 708,17	5 264 011,53	437	4 958 959,42	5 263 748,49
88	4 957 709,38	5 264 011,03	438	4 959 012,19	5 263 738,95
89	4 957 722,91	5 264 004,27	439	4 959 043,21	5 263 772,11
90	4 957 736,82	5 263 996,32	440	4 959 038,89	5 263 775,05
91	4 957 749,75	5 263 993,44	441	4 959 104,28	5 263 802,14
92	4 957 767,26	5 263 992,44	442	4 959 104,52	5 263 801,98
93	4 957 786,53	5 263 992,44	443	4 959 156,71	5 263 777,98
94	4 957 802,77	5 263 990,92	444	4 959 209,50	5 263 749,77
95	4 957 820,92	5 263 995,22	445	4 959 237,51	5 263 687,77
96	4 957 828,37	5 264 000,48	446	4 959 323,65	5 263 602,09
97	4 957 835,81	5 264 010,25	447	4 959 368,21	5 263 606,11
98	4 957 842,06	5 264 020,66	448	4 959 419,96	5 263 567,67
99	4 957 842,86	5 264 021,69	449	4 959 678,56	5 263 618,92
100	4 957 843,89	5 264 022,49	450	4 959 741,98	5 263 599,68
101	4 957 851,70	5 264 027,69	451	4 959 750,21	5 263 598,11
102	4 957 852,91	5 264 028,19	452	4 959 760,76	5 263 598,06
103	4 957 854,20	5 264 028,36	453	4 959 889,21	5 263 612,11
104	4 957 864,09	5 264 027,32	454	4 959 946,81	5 263 643,25
105	4 957 865,39	5 264 027,15	455	4 959 985,16	5 263 662,52
106	4 957 866,59	5 264 026,65	456	4 960 002,11	5 263 688,23
107	4 957 867,63	5 264 025,86	457	4 959 982,01	5 263 695,50
108	4 957 875,44	5 264 018,05	458	4 959 939,94	5 263 704,73
109	4 957 881,45	5 264 011,11	459	4 959 918,13	5 263 700,12
110	4 957 890,89	5 264 008,41	460	4 959 895,05	5 263 706,02
111	4 957 892,10	5 264 007,91	461	4 959 869,65	5 263 708,84
112	4 957 898,35	5 264 004,79	462	4 959 837,13	5 263 707,10
113	4 957 899,38	5 264 003,99	463	4 959 838,10	5 263 752,01
114	4 957 900,18	5 264 002,96	464	4 959 801,09	5 263 754,54
115	4 957 900,68	5 264 001,75	465	4 959 794,19	5 263 790,92
116	4 957 903,80	5 263 992,90	466	4 959 745,88	5 263 794,69
117	4 957 903,97	5 263 991,61	467	4 959 747,17	5 263 809,96
118	4 957 903,80	5 263 990,31	468	4 959 741,88	5 263 816,71
119	4 957 903,30	5 263 989,11	469	4 959 741,09	5 263 817,75
120	4 957 902,51	5 263 988,07	470	4 959 731,42	5 263 831,77

						ПМТ	Лист
Изм.	Кол.уч.	Лист	Док.	Подп.	Дат		

121	4 957 899,46	5 263 984,59	471	4 959 712,20	5 263 845,07
122	4 957 896,47	5 263 979,28	472	4 959 690,86	5 263 854,44
123	4 957 898,71	5 263 975,80	473	4 959 672,64	5 263 864,85
124	4 957 907,74	5 263 972,10	474	4 959 650,25	5 263 880,47
125	4 957 920,58	5 263 971,63	475	4 959 649,22	5 263 881,27
126	4 957 931,51	5 263 973,53	476	4 959 634,50	5 263 893,04
127	4 957 943,49	5 263 976,66	477	4 959 621,29	5 263 900,38
128	4 957 944,78	5 263 976,83	478	4 959 604,61	5 263 903,92
129	4 957 946,08	5 263 976,66	479	4 959 581,18	5 263 911,73
130	4 957 947,28	5 263 976,16	480	4 959 579,98	5 263 912,23
131	4 957 954,57	5 263 972,51	481	4 959 558,30	5 263 923,56
132	4 957 955,61	5 263 971,72	482	4 959 557,27	5 263 924,35
133	4 957 956,40	5 263 970,68	483	4 959 556,47	5 263 925,39
134	4 957 956,90	5 263 969,48	484	4 959 552,69	5 263 931,40
135	4 957 958,46	5 263 959,58	485	4 959 549,67	5 263 936,20
136	4 957 958,63	5 263 958,29	486	4 959 541,99	5 263 945,69
137	4 957 958,46	5 263 957,00	487	4 959 522,91	5 263 952,84
138	4 957 957,96	5 263 955,79	488	4 959 511,68	5 263 954,25
139	4 957 953,80	5 263 946,94	489	4 959 486,69	5 263 952,16
140	4 957 948,52	5 263 939,92	490	4 959 466,91	5 263 952,68
141	4 957 950,53	5 263 939,38	491	4 959 465,61	5 263 952,85
142	4 957 964,72	5 263 940,29	492	4 959 464,41	5 263 953,35
143	4 957 972,47	5 263 944,40	493	4 959 463,37	5 263 954,15
144	4 957 980,74	5 263 950,19	494	4 959 462,58	5 263 955,18
145	4 957 981,95	5 263 959,85	495	4 959 453,21	5 263 967,68
146	4 957 982,12	5 263 961,15	496	4 959 452,71	5 263 968,88
147	4 957 982,62	5 263 962,35	497	4 959 446,46	5 263 986,06
148	4 957 983,41	5 263 963,39	498	4 959 441,71	5 264 006,95
149	4 957 987,58	5 263 967,55	499	4 959 432,13	5 264 012,18
150	4 957 988,61	5 263 968,35	500	4 959 418,57	5 264 021,72
151	4 957 989,82	5 263 968,85	501	4 959 389,61	5 264 027,82
152	4 957 991,11	5 263 969,02	502	4 959 373,99	5 264 030,94
153	4 958 000,48	5 263 969,54	503	4 959 372,79	5 264 031,44
154	4 958 010,37	5 263 969,54	504	4 959 361,33	5 264 038,73
155	4 958 011,67	5 263 969,37	505	4 959 360,30	5 264 039,52
156	4 958 012,87	5 263 968,87	506	4 959 350,93	5 264 048,37
157	4 958 013,91	5 263 968,07	507	4 959 346,24	5 264 054,10
158	4 958 020,16	5 263 962,87	508	4 959 335,31	5 264 065,55
159	4 958 020,95	5 263 961,83	509	4 959 328,37	5 264 071,17
160	4 958 021,45	5 263 960,63	510	4 959 321,04	5 264 063,47
161	4 958 022,61	5 263 956,77	511	4 959 320,00	5 264 062,67
162	4 958 024,78	5 263 954,60	512	4 959 318,80	5 264 062,17
163	4 958 028,82	5 263 953,93	513	4 959 317,50	5 264 062,00
164	4 958 043,17	5 263 954,44	514	4 959 301,36	5 264 060,44
165	4 958 044,46	5 263 954,27	515	4 959 300,07	5 264 060,61
166	4 958 053,84	5 263 952,71	516	4 959 298,86	5 264 061,11
167	4 958 055,04	5 263 952,21	517	4 959 286,89	5 264 066,32
168	4 958 056,08	5 263 951,41	518	4 959 285,86	5 264 067,11
169	4 958 059,72	5 263 946,73	519	4 959 285,06	5 264 068,15
170	4 958 060,52	5 263 945,69	520	4 959 279,33	5 264 078,56
171	4 958 061,02	5 263 944,49	521	4 959 278,83	5 264 079,77
172	4 958 061,19	5 263 943,19	522	4 959 278,66	5 264 081,06
173	4 958 060,72	5 263 938,59	523	4 959 278,54	5 264 084,18
174	4 958 061,89	5 263 935,10	524	4 959 274,30	5 264 085,60
175	4 958 070,98	5 263 929,73	525	4 959 263,12	5 264 089,47
176	4 958 079,61	5 263 928,44	526	4 959 260,02	5 264 090,54
177	4 958 088,00	5 263 929,69	527	4 959 246,93	5 264 094,06
178	4 958 097,30	5 263 936,97	528	4 959 233,02	5 264 094,78
179	4 958 089,72	5 263 951,68	529	4 959 218,84	5 264 091,85
180	4 958 067,63	5 263 995,47	530	4 959 202,19	5 264 088,98
181	4 958 077,75	5 263 991,29	531	4 959 200,89	5 264 088,81
182	4 958 090,44	5 263 983,97	532	4 959 199,60	5 264 088,98
183	4 958 066,54	5 264 032,73	533	4 959 187,63	5 264 091,85
184	4 958 037,34	5 264 040,97	534	4 959 186,42	5 264 092,35

						ПМТ	Лист
Изм.	Кол.уч.	Лист	Док.	Подп.	Дат		

185	4 957 871,87	5 264 081,06	535	4 959 175,41	5 264 098,46
186	4 957 839,12	5 264 086,63	536	4 959 163,54	5 264 101,02
			537	4 959 147,27	5 264 100,01
188	4 957 861,78	5 264 017,57	538	4 959 145,98	5 264 100,18
189	4 957 855,49	5 264 018,23	539	4 959 144,77	5 264 100,68
190	4 957 850,11	5 264 014,64	540	4 959 138,53	5 264 104,32
191	4 957 844,47	5 264 005,25	541	4 959 137,49	5 264 105,12
192	4 957 836,15	5 263 994,31	542	4 959 131,78	5 264 111,97
193	4 957 835,35	5 263 993,28	543	4 959 121,45	5 264 114,39
194	4 957 834,32	5 263 992,48	544	4 959 108,49	5 264 115,36
195	4 957 825,47	5 263 986,24	545	4 959 107,20	5 264 115,53
196	4 957 824,26	5 263 985,74	546	4 959 100,17	5 264 117,88
197	4 957 804,48	5 263 981,05	547	4 959 096,16	5 264 118,82
198	4 957 803,18	5 263 980,88	548	4 959 081,43	5 264 122,30
199	4 957 786,53	5 263 982,44	549	4 959 080,22	5 264 122,80
200	4 957 767,26	5 263 982,44	550	4 959 079,18	5 264 123,59
201	4 957 749,04	5 263 983,48	551	4 959 073,20	5 264 128,55
202	4 957 747,75	5 263 983,65	552	4 959 066,91	5 264 129,11
203	4 957 733,69	5 263 986,78	553	4 959 056,94	5 264 125,95
204	4 957 732,49	5 263 987,28	554	4 959 038,46	5 264 120,74
205	4 957 717,91	5 263 995,61	555	4 959 037,17	5 264 120,57
206	4 957 704,96	5 264 002,08	556	4 959 018,69	5 264 119,27
207	4 957 696,79	5 264 004,81	557	4 959 009,31	5 264 119,04
208	4 957 680,35	5 264 004,34	558	4 959 008,02	5 264 119,21
209	4 957 667,73	5 263 998,73	559	4 958 997,09	5 264 123,08
210	4 957 666,52	5 263 998,23	560	4 958 995,89	5 264 123,58
211	4 957 665,23	5 263 998,06	561	4 958 994,85	5 264 124,38
212	4 957 650,17	5 263 997,56			
213	4 957 633,21	5 263 994,07	563	4 959 232,86	5 264 149,91
214	4 957 631,91	5 263 993,90	564	4 959 247,95	5 264 149,13
215	4 957 630,62	5 263 994,07	565	4 959 260,90	5 264 147,43
216	4 957 609,27	5 263 997,04	566	4 959 288,17	5 264 135,36
217	4 957 588,71	5 263 999,10	567	4 959 273,86	5 264 137,33
218	4 957 566,32	5 264 000,14	568	4 959 209,90	5 264 146,13
219	4 957 565,03	5 264 000,31	569	4 959 219,92	5 264 148,21
220	4 957 552,01	5 264 003,44	570	4 959 232,86	5 264 149,91
221	4 957 533,24	5 264 006,45			
222	4 957 525,87	5 264 002,11	572	4 959 298,03	5 264 249,95
223	4 957 507,21	5 263 988,24	573	4 959 150,15	5 264 290,53
224	4 957 486,82	5 263 971,93	574	4 959 131,15	5 264 257,64
225	4 957 472,25	5 263 957,88	575	4 959 090,10	5 264 213,99
226	4 957 471,21	5 263 957,08	576	4 959 085,11	5 264 201,93
227	4 957 460,28	5 263 949,01	577	4 959 077,16	5 264 191,58
228	4 957 450,65	5 263 943,03	578	4 959 067,52	5 264 184,18
229	4 957 449,44	5 263 942,53	579	4 959 075,38	5 264 183,49
230	4 957 439,29	5 263 938,62	580	4 959 088,32	5 264 181,78
231	4 957 429,92	5 263 936,80	581	4 959 100,38	5 264 176,79
232	4 957 428,63	5 263 936,63	582	4 959 104,74	5 264 173,44
233	4 957 427,33	5 263 936,80	583	4 959 110,61	5 264 172,06
234	4 957 415,88	5 263 939,93	584	4 959 114,61	5 264 171,11
235	4 957 414,67	5 263 940,43	585	4 959 118,82	5 264 169,71
236	4 957 413,64	5 263 941,22	586	4 959 122,49	5 264 169,43
237	4 957 405,83	5 263 950,07	587	4 959 135,44	5 264 167,73
238	4 957 405,04	5 263 951,10	588	4 959 147,67	5 264 164,87
239	4 957 404,54	5 263 952,31	589	4 959 159,73	5 264 159,87
240	4 957 400,28	5 263 970,10	590	4 959 164,65	5 264 156,09
241	4 957 395,64	5 263 977,27	591	4 959 177,08	5 264 154,45
242	4 957 383,70	5 263 984,67	592	4 959 190,36	5 264 151,59
243	4 957 363,20	5 263 994,92	593	4 959 200,46	5 264 147,41
244	4 957 361,09	5 263 995,73	594	4 959 134,30	5 264 156,39
245	4 957 360,71	5 263 943,14	595	4 959 070,36	5 264 165,08
246	4 957 360,78	5 263 826,31	596	4 959 036,50	5 264 170,06
247	4 957 762,23	5 263 826,46	597	4 959 026,00	5 264 171,54
248	4 957 765,13	5 263 413,30	598	4 958 989,43	5 264 141,61

						ПМТ	Лист
Изм.	Кол.уч.	Лист	Док.	Подп.	Дат		

249	4 957 772,37	5 263 405,76	599	4 958 990,47	5 264 140,82
250	4 957 780,32	5 263 395,41	600	4 959 000,84	5 264 132,33
251	4 957 788,70	5 263 377,62	601	4 959 010,07	5 264 129,06
252	4 957 790,68	5 263 362,84	602	4 959 018,69	5 264 129,27
253	4 957 796,47	5 263 359,47	603	4 959 036,25	5 264 130,50
254	4 957 804,85	5 263 362,95	604	4 959 054,36	5 264 135,61
255	4 957 821,17	5 263 367,69	605	4 959 065,03	5 264 138,99
256	4 957 842,10	5 263 370,23	606	4 959 066,32	5 264 139,16
257	4 957 880,42	5 263 413,60	607	4 959 075,17	5 264 138,38
258	4 957 891,91	5 263 425,70	608	4 959 076,47	5 264 138,21
259	4 957 892,49	5 263 698,74	609	4 959 077,67	5 264 137,71
260	4 957 911,99	5 263 755,74	610	4 959 078,71	5 264 136,91
261	4 957 916,99	5 263 764,24	611	4 959 084,96	5 264 131,74
262	4 957 960,49	5 263 809,24	612	4 959 098,75	5 264 128,48
263	4 957 970,54	5 263 817,03	613	4 959 102,75	5 264 127,54
264	4 958 044,24	5 263 844,01	614	4 959 109,50	5 264 125,29
265	4 958 114,72	5 263 850,59	615	4 959 122,28	5 264 124,32
266	4 958 143,58	5 263 851,59	616	4 959 123,58	5 264 124,15
267	4 958 155,72	5 263 849,91	617	4 959 135,81	5 264 121,29
268	4 958 134,51	5 263 892,52	618	4 959 137,02	5 264 120,79
269	4 958 125,28	5 263 889,49	619	4 959 138,05	5 264 120,00
270	4 958 122,77	5 263 887,57	620	4 959 144,25	5 264 112,56
271	4 958 101,93	5 263 927,99	621	4 959 148,49	5 264 110,08
272	4 958 093,56	5 263 921,44	622	4 959 163,93	5 264 111,05
273	4 958 092,52	5 263 920,64	623	4 959 165,22	5 264 110,88
274	4 958 091,32	5 263 920,14	624	4 959 178,50	5 264 108,01
275	4 958 080,91	5 263 918,58	625	4 959 179,71	5 264 107,51
276	4 958 079,61	5 263 918,41	626	4 959 190,75	5 264 101,38
277	4 958 078,32	5 263 918,58	627	4 959 201,10	5 264 098,90
278	4 958 067,91	5 263 920,14	628	4 959 216,26	5 264 101,51
279	4 958 066,70	5 263 920,64	629	4 959 231,35	5 264 104,63
280	4 958 055,25	5 263 927,41	630	4 959 232,65	5 264 104,80
281	4 958 054,21	5 263 928,20	631	4 959 247,74	5 264 104,02
282	4 958 053,42	5 263 929,24	632	4 959 249,04	5 264 103,85
283	4 958 052,92	5 263 930,45	633	4 959 263,39	5 264 099,93
284	4 958 050,83	5 263 936,69	634	4 959 276,89	5 264 095,26
285	4 958 050,66	5 263 937,99	635	4 959 278,17	5 264 094,83
286	4 958 051,04	5 263 941,73	636	4 959 278,31	5 264 095,89
287	4 958 049,83	5 263 943,29	637	4 959 278,81	5 264 097,09
288	4 958 042,95	5 263 944,43	638	4 959 285,06	5 264 107,51
289	4 958 028,59	5 263 943,92	639	4 959 285,86	5 264 108,54
290	4 958 027,30	5 263 944,09	640	4 959 286,89	5 264 109,34
291	4 958 021,05	5 263 945,13	641	4 959 288,10	5 264 109,84
292	4 958 019,85	5 263 945,63	642	4 959 299,03	5 264 113,48
293	4 958 018,81	5 263 946,42	643	4 959 300,32	5 264 113,65
294	4 958 014,65	5 263 950,59	644	4 959 323,23	5 264 113,13
295	4 958 013,85	5 263 951,63	645	4 959 324,52	5 264 112,96
296	4 958 013,35	5 263 952,83	646	4 959 325,73	5 264 112,46
297	4 958 012,26	5 263 956,49	647	4 959 335,10	5 264 108,30
298	4 958 008,60	5 263 959,54	648	4 959 336,13	5 264 107,50
299	4 958 000,48	5 263 959,54	649	4 959 336,93	5 264 106,47
300	4 957 993,31	5 263 959,14	650	4 959 337,43	5 264 105,26
301	4 957 991,65	5 263 957,48	651	4 959 341,07	5 264 094,33
302	4 957 990,39	5 263 947,36	652	4 959 341,24	5 264 093,03
303	4 957 990,22	5 263 946,06	653	4 959 341,07	5 264 091,74
304	4 957 989,72	5 263 944,86	654	4 959 340,57	5 264 090,53
305	4 957 988,92	5 263 943,82	655	4 959 334,30	5 264 079,16
306	4 957 987,89	5 263 943,03	656	4 959 342,38	5 264 072,62
307	4 957 977,47	5 263 935,74	657	4 959 353,31	5 264 061,17
308	4 957 968,63	5 263 931,05	658	4 959 358,00	5 264 055,44
309	4 957 967,42	5 263 930,55	659	4 959 366,93	5 264 047,01
310	4 957 966,13	5 263 930,38	660	4 959 377,19	5 264 040,48
311	4 957 949,99	5 263 929,34	661	4 959 392,20	5 264 037,48
312	4 957 948,69	5 263 929,51	662	4 959 421,87	5 264 031,23

						ПМТ	Лист
Изм.	Кол.уч.	Лист	Док.	Подп.	Дат		

313	4 957 942,97	5 263 931,08	663	4 959 423,08	5 264 030,73
314	4 957 941,76	5 263 931,58	664	4 959 437,13	5 264 020,84
315	4 957 940,73	5 263 932,37	665	4 959 448,58	5 264 014,59
316	4 957 939,93	5 263 933,41	666	4 959 449,62	5 264 013,80
317	4 957 939,43	5 263 934,61	667	4 959 450,42	5 264 012,76
318	4 957 938,39	5 263 939,82	668	4 959 450,92	5 264 011,55
319	4 957 938,22	5 263 941,11	669	4 959 456,12	5 263 988,65
320	4 957 938,39	5 263 942,41	670	4 959 461,99	5 263 972,52
321	4 957 938,89	5 263 943,61	671	4 959 469,41	5 263 962,62
322	4 957 945,14	5 263 951,94	672	4 959 486,69	5 263 962,16
323	4 957 948,48	5 263 959,04	673	4 959 511,68	5 263 964,25
324	4 957 947,56	5 263 964,86	674	4 959 524,17	5 263 962,68
325	4 957 944,24	5 263 966,52	675	4 959 525,47	5 263 962,51
326	4 957 934,10	5 263 963,87	676	4 959 546,29	5 263 954,70
327	4 957 922,13	5 263 961,79	677	4 959 547,50	5 263 954,20
328	4 957 920,83	5 263 961,62	678	4 959 548,53	5 263 953,41
329	4 957 906,78	5 263 962,14	679	4 959 557,38	5 263 942,48
330	4 957 905,49	5 263 962,31	680	4 959 558,17	5 263 941,44
331	4 957 894,03	5 263 967,00	681	4 959 561,35	5 263 936,40
332	4 957 892,83	5 263 967,50	682	4 959 564,32	5 263 931,69
333	4 957 891,79	5 263 968,29	683	4 959 584,46	5 263 921,16
334	4 957 891,00	5 263 969,33	684	4 959 607,20	5 263 913,58
335	4 957 886,31	5 263 976,61	685	4 959 624,38	5 263 909,93
336	4 957 885,81	5 263 977,82	686	4 959 625,58	5 263 909,43
337	4 957 885,64	5 263 979,11	687	4 959 639,64	5 263 901,63
338	4 957 885,81	5 263 980,41	688	4 959 640,67	5 263 900,83
339	4 957 886,31	5 263 981,61	689	4 959 655,59	5 263 888,90
340	4 957 891,00	5 263 989,94	690	4 959 677,64	5 263 873,51
341	4 957 891,79	5 263 990,98	691	4 959 695,86	5 263 863,10
342	4 957 893,30	5 263 992,70	692	4 959 717,20	5 263 853,73
343	4 957 891,82	5 263 996,89	693	4 959 737,51	5 263 839,68
344	4 957 887,82	5 263 998,89	694	4 959 738,54	5 263 838,88
345	4 957 877,37	5 264 001,87	695	4 959 739,34	5 263 837,85
346	4 957 876,17	5 264 002,37	696	4 959 748,40	5 263 824,70
347	4 957 875,13	5 264 003,17	697	4 959 750,26	5 263 846,75
348	4 957 868,37	5 264 010,98	698	4 959 728,93	5 263 898,21
349	4 957 861,78	5 264 017,57	699	4 959 885,36	5 263 982,99
			700	4 959 873,22	5 264 076,61
			701	4 959 756,28	5 264 108,08
			702	4 959 730,11	5 264 095,37
			703	4 959 693,65	5 264 092,41
			704	4 959 596,08	5 264 113,13
			705	4 959 549,00	5 264 112,69
			706	4 959 502,21	5 264 119,11
			707	4 959 492,61	5 264 126,91
			708	4 959 503,44	5 264 178,17
			709	4 959 465,01	5 264 196,88
			710	4 959 448,33	5 264 214,03
			711	4 959 426,95	5 264 222,60
			712	4 959 354,52	5 264 236,29
			713	4 959 298,03	5 264 249,95

						ПМТ	Лист
Изм.	Кол.уч.	Лист	Док.	Подп.	Дат		

2. Сведения об образуемых земельных участках

Согласно градостроительного зонирования Городского округа Судак, СПК «Меганом» расположено в территориальной зоне — СХ-3 (Зона ведения садоводства) в границах населенного пункта с. Миндальное.

Виды разрешенного использования земельных участков и объектов капитального строительства данной территориальной зоны

Основные виды разрешённого использования

13.2 Ведение садоводства

2.1 Для индивидуального жилищного строительства

12.0 Земельные участки (территории) общего пользования

13.0 Земельные участки общего назначения

Условно разрешённые виды использования

3.1 Коммунальное обслуживание

4.4 Магазины

4.6 Общественное питание

4.7 Гостиничное обслуживание

5.2.1 Туристическое обслуживание

Проект межевания разрабатывается в границах земельных участков с кадастровыми номерами 90:23:000000:1593, 90:23:000000:1943 с учетом:

- исключения из границ земельного участка водотока балки без названия в пределах береговой полосы;

- согласования проекта межевания территории с Государственным комитетом по водному хозяйству и мелиорации Республики Крым в соответствии с пп.2 п.10 Порядка предоставления земельных участков, находящихся в собственности Республики Крым или муниципальной собственности садоводческим и огородническим некоммерческим

						ПМТ	Лист
Изм.	Кол.уч.	Лист	Док.	Подп.	Дат		

товариществам на территории Республики Крым, учтённым органами местного самоуправления, утвержденного постановлением Совета министров Республики Крым №136 от 22.03.2017;

- соблюдения требований, установленных пунктом 4 статьи 36 Федерального закона от 25.06.2002 № 73-ФЗ «Об объектах культурного наследия (памятниках истории и культуры) народов Российской Федерации»,

- размещения, функциональной эксплуатации земельного участка, осуществления хозяйственной и иной деятельности в соответствии с утвержденными документами территориального планирования градостроительного зонирования;

- обеспечения сохранности зеленых насаждений, произрастающих на испрашиваемом земельном участке, согласно требованиям Федерального закона от 10.01.2002 №7-ФЗ «Об охране окружающей среды», Закона Республики Крым от 13.01.2015 № 65-ЗРК/2015 «О Красной книге Республики Крым»;

- полного соблюдения и применения требований Постановления Правительства Российской Федерации от 24.02.2009 №160 «О порядке установления охранных зон объектов электросетевого хозяйства и особых условия использования земельных участков, расположенных в границах таких зон» к объектам электросетевого хозяйства: ВЛ-10 (35) кВ ПС Капсель Л-211, Л-212-Р -7 яч.5-ВЭС-1; ВЛ-10 (35) кВ ПС Капсель Л-211, Л-212-РП-7 яч.10-ВЭС-2; - ВЛ-0,4 кВ ТП-182 Л-1; - ВЛ-0,4 кВ ТП-194 Л-1,2,3, а также охранной зоны от всех сторон ограждения подстанций ТП-256, ТП-257 по периметру на расстоянии 10 м.

						ПМТ	Лист
Изм.	Кол.уч.	Лист	Док.	Подп.	Дат		

Проектом межевания предусмотрено образование 60 земельных участков для целей ведения садоводства, общей площадью 28 873 кв.м. В границах проектирования расположены 187 земельных участка, сведения о которых внесены в ЕГРН, 38 земельных участков требуют уточнения границ и площади.

Способ образования земельных участков: раздел земельного участка с сохранением исходного земельного участка в измененных границах; перераспределение земельных участков, находящихся в муниципальной собственности, и земельных участков, находящихся в частной собственности.

Для земельных участков с условным номером :ЗУ202, :ЗУ231, :ЗУ241, :ЗУ274, :ЗУ460, :ЗУ2-90, :ЗУ2-122, которые образуются из нескольких исходных, предусмотрено несколько этапов формирования земельных участков путем раздела каждого исходного земельного участка отдельно, и дальнейшего объединения образованных в результате раздела земельных участков.

Перечень и сведения о площади образуемых земельных участков, в том числе возможные способы их образования представлены в Таблице 4.

						ПМТ	Лист
Изм.	Кол.уч.	Лист	Док.	Подп.	Дат		

Данные о существующих земельных участках СПК «Меганом», сведения о границах которых внесены в Единый государственный реестр недвижимости

Таблица 2

№ п.п	Кадастровый номер	Адрес/местоположение	Площадь по ГКН, кв.м.	Разрешенное использование
1	2	3	4	5
1	90:23:000000:98	Республика Крым, г Судак, с Миндальное, пер Боспорский, 1	900	ведение садоводства
2	90:23:000000:150	Республика Крым, г Судак, с Миндальное, СТ" Меганом", земельный участок № 535	1170	размещение дачных домов и садовых домов
3	90:23:000000:1487	Республика Крым, г.о. Судак, с Миндальное, кв-л Родниковый, з/у 29	745	ведение садоводства
4	90:23:080301:11	Республика Крым, г Судак, с Миндальное, СТ "Меганом", участок № 72	385	ведение садоводства
5	90:23:080501:4	Республика Крым, г. Судак, с. Миндальное, снт. Меганом, уч. 193	710	садоводство
6	90:23:080501:7	Республика Крым, г Судак, с Миндальное, ул Киммерийская, 30	680	ведение садоводства
7	90:23:080501:8	Республика Крым, г Судак, с Миндальное, ул Боспорская, 10	600	ведение садоводства
8	90:23:080501:10	Республика Крым, г Судак, с Миндальное, ул Киммерийская, 17	600	ведение садоводства
9	90:23:080501:11	Республика Крым, г Судак, с Миндальное, ул Скифская, 13	600	ведение садоводства
10	90:23:080501:12	Республика Крым, г Судак, с Миндальное, ул Боспорская, 5	600	ведение садоводства
11	90:23:080501:13	Республика Крым, г Судак, с Миндальное, ул Скифская, уч 5	600	размещение дачных домов и садовых домов
12	90:23:080501:14	Республика Крым, г Судак, с Миндальное, ул Боспорская, 22	600	ведение садоводства
13	90:23:080501:18	Республика Крым, г Судак, с Миндальное, СТ "Меганом", участок № 97	600	размещение дачных домов и садовых домов
14	90:23:080501:19	Республика Крым, г Судак, с Миндальное, Киммерийский тупик, 2	631	ведение садоводства
15	90:23:080501:21	Республика Крым, г Судак, село Миндальное, улица Киммерийская, 32	755	ведение садоводства

						ПМТ				Лист
Изм.	Кол.уч.	Лист	Док.	Подп.	Дат					

<i>№ п.п</i>	<i>Кадастровый номер</i>	<i>Адрес/местоположение</i>	<i>Площадь по ГКН, кв.м.</i>	<i>Разрешенное использование</i>
<i>1</i>	<i>2</i>	<i>3</i>	<i>4</i>	<i>5</i>
16	90:23:080501:24	Республика Крым, г Судак, с Миндальное, ул Киммерийская, 14	569	ведение садоводства
17	90:23:080501:25	Республика Крым, городской округ Судак Республики Крым, село Миндальное, переулок Киммерийский, 29	600	ведение садоводства
18	90:23:080501:26	Республика Крым, городской округ Судак Республики Крым, с Миндальное, ул Киммерийская, 19	600	ведение садоводства
19	90:23:080501:36	Республика Крым, г Судак, село Миндальное, улица Киммерийская, 16	600	ведение садоводства
20	90:23:080501:37	Республика Крым, г Судак, с Миндальное, ул Киммерийская, 13	600	ведение садоводства
21	90:23:080501:38	Республика Крым, г Судак, с Миндальное, пер Киммерийский, 25	600	ведение садоводства
22	90:23:080501:39	Республика Крым, г Судак, с Миндальное, пер Киммерийский, 27	600	ведение садоводства
23	90:23:080501:43	Республика Крым, г Судак, с Миндальное, ул Киммерийская, 20	600	ведение садоводства
24	90:23:080501:44	Республика Крым, г Судак, с Миндальное, ул Античная, участок №5	600	размещение дачных домов и садовых домов
25	90:23:080501:50	Республика Крым, г Судак, с Миндальное, ул Киммерийская, 29	600	ведение садоводства
26	90:23:080501:52	Республика Крым, г Судак, с Миндальное, ул Скифская, 20	600	размещение дачных домов и садовых домов
27	90:23:080501:56	Республика Крым, г Судак, с Миндальное, ул Киммерийская, 24	601	ведение садоводства
28	90:23:080501:62	Республика Крым, г Судак, с Миндальное, пер Киммерийский, 31	690	ведение садоводства
29	90:23:080501:63	Республика Крым, г Судак, с Миндальное, ул Скифская, 10	600	ведение садоводства

						ПМТ	Лист
Изм.	Кол.уч.	Лист	Док.	Подп.	Дат		

<i>№ п.п</i>	<i>Кадастровый номер</i>	<i>Адрес/местоположение</i>	<i>Площадь по ГКН, кв.м.</i>	<i>Разрешенное использование</i>
<i>1</i>	<i>2</i>	<i>3</i>	<i>4</i>	<i>5</i>
30	90:23:080501:64	Республика Крым, г Судак, с Миндальное, ул Киммерийская, 25	600	Для индивидуального жилищного строительства
31	90:23:080501:67	Республика Крым, г. Судак, с. Миндальное, СТ "Меганом", ул. Киммерийская, участок № 213	600	ведение садоводства
32	90:23:080501:69	Российская Федерация, Республика Крым, городской округ Судак, с Миндальное, тупик Киммерийский, 6	600	ведение садоводства
33	90:23:080501:71	Республика Крым, г Судак, с Миндальное, ул Боспорская, 15	600	
34	90:23:080501:73	Республика Крым, г. Судак, с. Миндальное, СТ "Меганом", ул. Киммерийская, участок 197	599	размещение дачных домов и садовых домов
35	90:23:080501:78	Республика Крым, г Судак, с Миндальное, ул Боспорская, 1	600	размещение дачных домов и садовых домов
36	90:23:080501:79	Республика Крым, г Судак, с Миндальное, СТ "Меганом", участкок 232	600	размещение дачных домов и садовых домов
37	90:23:080501:81	Республика Крым, г Судак, с Миндальное, СТ "Меганом", ул Боспорская, участок №94	600	размещение дачных домов и садовых домов
38	90:23:080501:82	Республика Крым, городской округ Судак, село Миндальное, улица Киммерийская, 12	600	ведение садоводства
39	90:23:080501:86	Республика Крым , г. Судак, с. Миндальное, СТ "Меганом", ул. Киммерийская, 174	600	размещение дачных домов и садовых домов
40	90:23:080501:87	Республика Крым, г Судак, с Миндальное, пер Киммерийский, 15	600	ведение садоводства
41	90:23:080501:89	Республика Крым, г Судак, с Миндальное, СТ "Меганом", ул Киммерийская, участок №142	600	размещение дачных домов и садовых домов
42	90:23:080501:90	Республика Крым, г Судак, с Миндальное, СТ "Меганом", участок №171	600	размещение дачных домов и садовых домов
43	90:23:080501:91	Республика Крым, г Судак, с Миндальное, СТ "Меганом", ул Киммерийская, участок №157	600	размещение дачных домов и садовых домов

						ПМТ	Лист
Изм.	Кол.уч.	Лист	Док.	Подп.	Дат		

<i>№ п.п</i>	<i>Кадастровый номер</i>	<i>Адрес/местоположение</i>	<i>Площадь по ГКН, кв.м.</i>	<i>Разрешенное использование</i>
<i>1</i>	<i>2</i>	<i>3</i>	<i>4</i>	<i>5</i>
44	90:23:080501:92	Республика Крым, г Судак, с Миндальное, СТ "Меганом", ул Киммерийская, участок № 158	600	размещение дачных домов и садовых домов
45	90:23:080501:95	Республика Крым, г Судак, с Миндальное, ул Античная, 7	600	размещение дачных домов и садовых домов
46	90:23:080501:96	СТ "Меганом", № участка 85	600	
47	90:23:080501:103	Республика Крым, г Судак, с Миндальное, ул Античная, 9	750	ведение садоводства
48	90:23:080501:104	Республика Крым, г Судак, с Миндальное, СТ "Меганом", ул Киммерийская, №227	600	размещение дачных домов и садовых домов
49	90:23:080501:106	Республика Крым, г Судак, с Миндальное, пер Киммерийский, 6	600	размещение дачных домов и садовых домов
50	90:23:080501:108	Республика Крым, г Судак, с Миндальное, ул Киммерийская, 35	600	ведение садоводства
51	90:23:080501:109	Республика Крым, г Судак, с Миндальное, СТ "Меганом", ул Боспорская, 118	600	ведение садоводства
52	90:23:080501:122	Республика Крым, г Судак, с Миндальное, Киммерийский тупик, 10	600	размещение дачных домов и садовых домов
53	90:23:080501:125	Республика Крым, г Судак, с Миндальное, пер Киммерийский, 3	600	ведение садоводства
54	90:23:080501:126	Республика Крым, г Судак, с Миндальное, пер Киммерийский, 14	600	Для индивидуального жилищного строительства
55	90:23:080501:127	Республика Крым, г Судак, с Миндальное, пер Киммерийский, 12	600	ведение садоводства
56	90:23:080501:131	Республика Крым, г Судак, с Миндальное, ул Киммерийская, 3	600	ведение садоводства
57	90:23:080501:132	Республика Крым, городской округ Судак, с Миндальное, улица Киммерийская, 26	600	ведение садоводства
58	90:23:080501:144	Республика Крым, г Судак, с Миндальное, ул Киммерийская, 7	600	ведение садоводства

						ПМТ	Лист
Изм.	Кол.уч.	Лист	Док.	Подп.	Дат		

№ п.п	Кадастровый номер	Адрес/местоположение	Площадь по ГКН, кв.м.	Разрешенное использование
1	2	3	4	5
59	90:23:080501:146	Республика Крым, г Судак, с Миндальное, ул Киммерийская, 34	650	Для индивидуальног о жилищного строительства
60	90:23:080501:147	Республика Крым, городской округ Судак Республики Крым, село Миндальное, улица Скифская, № 9	600	ведение садоводства
61	90:23:080501:155	Республика Крым, г Судак, с Миндальное, ул Скифская, 4	500	ведение садоводства
62	90:23:080501:156	Республика Крым, г Судак, с Миндальное, СТ "Меганом", участок № 225	600	ведение садоводства
63	90:23:080501:163	Республика Крым, г Судак, с Миндальное, пер Киммерийский, 11	600	ведение садоводства
64	90:23:080501:166	Республика Крым, г Судак, с Миндальное, пер Киммерийский, 20	600	ведение садоводства
65	90:23:080501:167	Республика Крым, г Судак, с Миндальное, ул Боспорская, 9	600	ведение садоводства
66	90:23:080501:168	Республика Крым, городской округ Судак Республики Крым, с Миндальное, ул Боспорская, 11	600	ведение садоводства
67	90:23:080501:171	Республика Крым, г Судак, с Миндальное, СТ "Меганом", участок № 269	600	Ведение садоводства
68	90:23:080501:172	Республика Крым, г Судак, с Миндальное, пер Киммерийский, 13	600	ведение садоводства
69	90:23:080501:173	Республика Крым, г Судак, с Миндальное, Киммерийский тупик, 4	600	ведение садоводства
70	90:23:080501:174	Республика Крым, г Судак, с Миндальное, СПК "Меганом", улица Боспорская №17	596	ведение садоводства, код 13.2
71	90:23:080501:175	Республика Крым, г Судак, с Миндальное, ул Киммерийская, 28	600	ведение садоводства
72	90:23:080501:178	Республика Крым, г Судак, с Миндальное, ул Киммерийская, 22	600	Ведение садоводства

						ПМТ	Лист
Изм.	Кол.уч.	Лист	Док.	Подп.	Дат		

№ п.п	Кадастровый номер	Адрес/местоположение	Площадь по ГКН, кв.м.	Разрешенное использование
1	2	3	4	5
73	90:23:080501:181	Республика Крым, г Судак, с Миндальное, Киммерийский тупик, 8	600	ведение садоводства
74	90:23:080501:182	Республика Крым, г Судак, с Миндальное, ул Киммерийская, 9	600	Для индивидуальног о жилищного строительства
75	90:23:080501:183	Республика Крым, г Судак, с Миндальное, СПК "Меганом", ул Скифская, 3	600	Ведение садоводства
76	90:23:080501:185	Республика Крым, г Судак, с Миндальное, ул Боспорская, 14	600	ведение садоводства
77	90:23:080501:186	Республика Крым, г Судак, с Миндальное, ул Скифская, 17	600	Ведение садоводства
78	90:23:080501:187	Республика Крым, г Судак, с Миндальное, ул Скифская, 18	600	ведение садоводства
79	90:23:080501:188	Республика Крым, г Судак, с Миндальное, СПК "Меганом", ул Боспорская, 12	600	ведение садоводства
80	90:23:080501:192	Республика Крым, г Судак, с Миндальное, СТ "Меганом", ул Киммерийская, участок №141	600	Ведение садоводства
81	90:23:080501:205	Республика Крым, г Судак, село Миндальное, улица Скифская, 1	600	ведение садоводства
82	90:23:080501:219	Республика Крым, г Судак, с Миндальное, снт Меганом, уч 608	802	Ведение садоводства
83	90:23:080501:306	Республика Крым, г. Судак, с. Миндальное, ул. Скифская	549	ведение садоводства
84	90:23:080501:308	Республика Крым, г Судак, с Миндальное, тупик Киммерийский, 7	670	ведение садоводства
85	90:23:080501:311	Республика Крым, г. Судак, с. Миндальное, ул. Киммерийская	481	ведение садоводства
86	90:23:080501:312	Республика Крым, г Судак, с Миндальное, ул Киммерийская, 2	530	ведение садоводства
87	90:23:080501:313	Республика Крым, г Судак, с Миндальное, ул Боспорская, 16	600	ведение садоводства
88	90:23:080501:315	Республики Крым, г Судак, с Миндальное, пер Киммерийский, 18	600	ведение садоводства
89	90:23:080501:317	Республика Крым, г Судак, с Миндальное, ул Скифская, 7	600	ведение садоводства

						ПМТ				Лист
Изм.	Кол.уч.	Лист	Док.	Подп.	Дат					

<i>№ п.п</i>	<i>Кадастровый номер</i>	<i>Адрес/местоположение</i>	<i>Площадь по ГКН, кв.м.</i>	<i>Разрешенное использование</i>
<i>1</i>	<i>2</i>	<i>3</i>	<i>4</i>	<i>5</i>
90	90:23:080501:318	Республика Крым, г Судак, с Миндальное, ул Скифская, 14	600	Ведение садоводства
91	90:23:080501:329	Республика Крым, г Судак, с Миндальное, СТ "Меганом", участок № 177	600	Ведение садоводства
92	90:23:080501:332	Республика Крым, г Судак, с Миндальное, СТ "Меганом", улица Киммерийская, участок №224	750	Ведение садоводства
93	90:23:080501:337	Республика Крым, г Судак, с Миндальное, СТ "Меганом", улица Киммерийская, участок № 138	600	Ведение садоводства
94	90:23:080501:339	Республика Крым, г Судак, с Миндальное, ул Киммерийская, д 11	600	Ведение садоводства
95	90:23:080501:341	Российская Федерация, Республика Крым, городской округ Судак Республики Крым, с Миндальное, ул Киммерийская, 10	600	Для индивидуального жилищного строительства
96	90:23:080501:354	Республика Крым, городской округ Судак Республики Крым, село Миндальное, ул Боспорская, 20	600	Ведение садоводства
97	90:23:081201:10	Республика Крым, г Судак, с Миндальное, СТ "Меганом", участок № 291	420	Садоводство
98	90:23:081201:22	Республика Крым, г Судак, с Миндальное, СТ "Меганом", участок № 192	776	Садоводство
99	90:23:081201:23	Республика Крым, г Судак, с Миндальное, СТ "Меганом", участок №193	417	Садоводство
100	90:23:081201:24	Республика Крым, г Судак, с Миндальное, СТ "Меганом", участок № 242	423	для индивидуального жилищного строительства
101	90:23:081201:26	Республика Крым, г Судак, с Миндальное, СТ "Меганом", ул Эдельвейсов, 198	563	садоводство
102	90:23:081201:50	Республика Крым, г Судак, с Миндальное, СТ"Меганом", участок №252	147	размещение дачных домов и садовых домов

						ПМТ	Лист
Изм.	Кол.уч.	Лист	Док.	Подп.	Дат		

<i>№ п.п</i>	<i>Кадастровый номер</i>	<i>Адрес/местоположение</i>	<i>Площадь по ГКН, кв.м.</i>	<i>Разрешенное использование</i>
<i>1</i>	<i>2</i>	<i>3</i>	<i>4</i>	<i>5</i>
103	90:23:081201:61	Республика Крым, г. Судак, с. Миндальное, СТ "Меганом", участок 267	439	
104	90:23:081201:67	Республика Крым, г. Судак, с. Миндальное, Солнечнодолинский сельский совет, СТ "Меганом", квартал "Родниковый", участок №272	1097	ведение садоводства
105	90:23:081201:68	Республика Крым, г. Судак, с. Миндальное, квартал Родниковый, участок №269	525	ведение садоводства
106	90:23:081201:72	Республика Крым, г. Судак, с. Миндальное, СТ "Меганом", участок №71	353	ведение садоводства
107	90:23:081201:74	Республика Крым, г. Судак, с. Миндальное, СТ "Меганом", участок № 255	1121	ведение садоводства
108	90:23:081201:78	Республика Крым, г. Судак, с. Миндальное, снт Меганом, уч 298	552	Ведение садоводства
109	90:23:081201:84	Республика Крым, г. Судак, урочище "Капсель", снт Меганом, уч 273	779	Ведение садоводства
110	90:23:081201:105	Российская Федерация, Республика Крым, городской округ Судак, село Миндальное, улица Эдельвейсов, земельный участок 27	439	Ведение садоводства
111	90:23:081201:176	Республика Крым, г. Судак, с. Миндальное, снт Меганом, уч 190	1200	Ведение садоводства
112	90:23:081201:222	Республика Крым, г. Судак, с. Миндальное, снт Меганом, уч 37	820	Ведение садоводства
113	90:23:081201:224	Республика Крым, г. Судак, с. Миндальное, снт Меганом, уч 70	296	Ведение садоводства
114	90:23:081201:237	Республика Крым, г. Судак, с. Миндальное, снт Меганом, уч 213	400	Ведение садоводства
115	90:23:081201:249	Российская Федерация, Республика Крым, Судак г, Миндальное с, Меганом снт, уч 250	1200	Ведение садоводства

						ПМТ	Лист
Изм.	Кол.уч.	Лист	Док.	Подп.	Дат		

<i>№ п.п</i>	<i>Кадастровый номер</i>	<i>Адрес/местоположение</i>	<i>Площадь по ГКН, кв.м.</i>	<i>Разрешенное использование</i>
<i>1</i>	<i>2</i>	<i>3</i>	<i>4</i>	<i>5</i>
116	90:23:081201:255	Республика Крым, г Судак, с Миндальное, снт Меганом, уч 285	878	Ведение садоводства
117	90:23:081201:256	Российская Федерация, Республика Крым, городской округ Судак, село Миндальное, улица Эдельвейсов, земельный участок 21	400	Ведение садоводства
118	90:23:081201:259	Республика Крым, г Судак, с Миндальное, снт Меганом, уч 482	493	Ведение садоводства
119	90:23:081301:4	Республика Крым, г Судак, с Миндальное, "Меганом" садоводческое товарищество, земельный участок 498	1106	Садоводство
120	90:23:081301:6	Российская Федерация, Республика Крым, городской округ Судак Республики Крым, село Миндальное, улица Брусничная, 21	491	Для индивидуального жилищного строительства
121	90:23:081301:7	Республика Крым, г Судак, с Миндальное, СТ "Меганом", участок № 456	421	Садоводство
122	90:23:081301:9	Российская Федерация, Республика Крым, городской округ Судак, село Миндальное, улица Брусничная, земельный участок 35	1055	Для индивидуального жилищного строительства
123	90:23:081301:13	Республика Крым, г Судак, с Миндальное, СТ "Меганом", участок №287	454	Садоводство
124	90:23:081301:14	Республика Крым, г Судак, с Миндальное, СТ "Меганом", участок № 284	700	Садоводство
125	90:23:081301:17	Республика Крым, г Судак, с Миндальное, СТ "Меганом", участок №286	994	Садоводство
126	90:23:081301:18	Республика Крым, г Судак, с Миндальное, "Меганом" садоводческое товарищество, земельный участок 596	1056	Садоводство
127	90:23:081301:19	Республика Крым, г Судак, с Миндальное, СТ "Меганом", участок № 550	816	садоводство

						ПМТ	Лист
Изм.	Кол.уч.	Лист	Док.	Подп.	Дат		

№ п.п	Кадастровый номер	Адрес/местоположение	Площадь по ГКН, кв.м.	Разрешенное использование
1	2	3	4	5
128	90:23:081301:22	Российская Федерация, Республика Крым, городской округ Судак, село Миндальное, улица Южнобережная, земельный участок 41	609	размещение дачных домов и садовых домов
129	90:23:081301:24	Республика Крым, г Судак, с Миндальное, СТ "Меганом", участок № 288	486	Садоводство
130	90:23:081301:31	Республика Крым, Солнечнодолинский сельский совет, СТ "Меганом", участок №196	488	Садоводство
131	90:23:081301:32	Республика Крым, г Судак, с Миндальное, СТ "Меганом", участок №195	1200	Садоводство
132	90:23:081301:34	Республика Крым, г Судак, с Миндальное, "Меганом" садоводческое товарищество, земельный участок № 594	564	размещение дачных домов и садовых домов
133	90:23:081301:43	Российская Федерация, Республика Крым, городской округ Судак Республики Крым, с Миндальное, ул Брусничная, 23	464	Для индивидуальног о жилищного строительства
134	90:23:081301:47	Республика Крым, г Судак, с Миндальное, СТ "Меганом", участок № 238	700	размещение дачных домов и садовых домов
135	90:23:081301:48	Республика Крым, г Судак, с Миндальное, снт Меганом, ул Рассветная, №281	440	ведение садоводства
136	90:23:081301:49	Республика Крым, городской округ Судак, с. Миндальное, ул. Брусничная, земельный участок 17а	880	размещение дачных домов и садовых домов
137	90:23:081301:50	Российская Федерация, Республика Крым, городской округ Судак Республики Крым, село Миндальное, улица Южнобережная, 40	803	ведение садоводства
138	90:23:081301:51	Республика Крым, г Судак, с Миндальное, СТ " Меганом", участок № 590	665	ведение садоводства
139	90:23:081301:53	Республика Крым, г Судак, с Миндальное, СТ "Меганом", участок № 457	442	размещение дачных домов и садовых домов

						ПМТ	Лист
Изм.	Кол.уч.	Лист	Док.	Подп.	Дат		

<i>№ п.п</i>	<i>Кадастровый номер</i>	<i>Адрес/местоположение</i>	<i>Площадь по ГКН, кв.м.</i>	<i>Разрешенное использование</i>
<i>1</i>	<i>2</i>	<i>3</i>	<i>4</i>	<i>5</i>
140	90:23:081301:54	Республика Крым, г Судак, с Миндальное, СТ "Меганом", ул Брусничная, участок № 541	1000	размещение дачных домов и садовых домов
141	90:23:081301:56	Российская Федерация, Республика Крым, городской округ Судак Республики Крым, село Миндальное, улица Лютиковая, 15	531	размещение дачных домов и садовых домов
142	90:23:081301:64	Республика Крым, г Судак, с Миндальное, СТ "Меганом", ул Малоозерная, участок №532	424	размещение дачных домов и садовых домов
143	90:23:081301:69	Республика Крым, г Судак, с Миндальное, СТ"Меганом", участок № 610	776	размещение дачных домов и садовых домов
144	90:23:081301:70	Республика Крым, г Судак, с Миндальное, СТ"Меганом", участок № 220	455	ведение садоводства
145	90:23:081301:71	Республика Крым, г Судак, с Миндальное, "Меганом" садоводческое товарищество, земельный участок 494	465	ведение садоводства
146	90:23:081301:72	Республика Крым, г Судак, с Миндальное, СТ "Меганом" участок № 475	636	размещение дачных домов и садовых домов
147	90:23:081301:87	Республика Крым, г Судак, с Миндальное, СТ "Меганом", участок № 558	790	размещение дачных домов и садовых домов
148	90:23:081301:90	Республика Крым, г Судак, с Миндальное, СТ "Меганом", участок № 222	430	размещение дачных домов и садовых домов
149	90:23:081301:91	Республика Крым, г Судак, с Солнечная долина, СТ "Меганом", участок № 551	563	ведение садоводства
150	90:23:081301:101	Республика Крым, г Судак, с Миндальное, СТ "Меганом", участок № 280	568	ведение садоводства
151	90:23:081301:107	Республика Крым, г Судак, с Миндальное, СТ "Меганом", участок №424	911	ведение садоводства
152	90:23:081301:111	Республика Крым, г Судак, на территории Солнечнодолинского сельсовета, СТ "Меганом" участок №486	529	ведение садоводства

						ПМТ	Лист
Изм.	Кол.уч.	Лист	Док.	Подп.	Дат		

<i>№ п.п</i>	<i>Кадастровый номер</i>	<i>Адрес/местоположение</i>	<i>Площадь по ГКН, кв.м.</i>	<i>Разрешенное использование</i>
<i>1</i>	<i>2</i>	<i>3</i>	<i>4</i>	<i>5</i>
153	90:23:081301:117	Республика Крым, г Судак, с Миндальное, СТ "Меганом", участок № 217	400	ведение садоводства
154	90:23:081301:130	Республика Крым, г Судак, с Миндальное, снт Меганом, уч 611	778	Ведение садоводства
155	90:23:081301:136	Республика Крым, г Судак, с Миндальное, снт Меганом, уч 557	990	Ведение садоводства
156	90:23:081301:142	Республика Крым, г Судак, с Миндальное, снт Меганом, уч 474	441	Ведение садоводства
157	90:23:081301:147	Республика Крым, г Судак, с Миндальное, снт Меганом, уч 472	495	Магазины
158	90:23:081301:154	Республика Крым, г Судак, с Миндальное, снт Меганом, уч 539	555	Ведение садоводства
159	90:23:081301:160	Республика Крым, г Судак, с Миндальное, снт Меганом, уч 542	615	Ведение садоводства
160	90:23:081301:173	Республика Крым, г Судак, снт Меганом, уч 275	531	Ведение садоводства
161	90:23:081301:184	Республика Крым, г Судак, с Солнечная долина, снт Меганом, уч 292	480	Ведение садоводства
162	90:23:081301:190	Республика Крым, г Судак, с Миндальное, снт Меганом, уч 545	403	Ведение садоводства
163	90:23:081301:198	Республика Крым, г Судак, с Миндальное, снт Меганом, уч 476	531	Ведение садоводства
164	90:23:081301:199	Республика Крым, г Судак, с Миндальное, снт Меганом, уч 477	530	Ведение садоводства
165	90:23:081301:202	Республика Крым, г Судак, с Миндальное, снт Меганом, уч 479	500	Ведение садоводства
166	90:23:081301:212	Республика Крым, городской округ Судак Республики Крым, с Миндальное, ул Эдельвейсов, земельный участок №53	817	Ведение садоводства

						ПМТ	Лист
Изм.	Кол.уч.	Лист	Док.	Подп.	Дат		

<i>№ п.п</i>	<i>Кадастровый номер</i>	<i>Адрес/местоположение</i>	<i>Площадь по ГКН, кв.м.</i>	<i>Разрешенное использование</i>
<i>1</i>	<i>2</i>	<i>3</i>	<i>4</i>	<i>5</i>
167	90:23:081301:215	Республика Крым, г Судак, с Миндальное, снт Меганом, уч 458	481	Ведение садоводства
168	90:23:081301:218	Республика Крым, г Судак, с Миндальное, снт Меганом, уч 555	420	Ведение садоводства
169	90:23:081301:221	Республика Крым, г Судак, с Миндальное, снт Меганом, уч 279	605	Ведение садоводства
170	90:23:081301:223	Российская Федерация, Республика Крым, Судак г, Миндальное с, Меганом снт, уч 270, Республика Крым, г Судак, с Миндальное, снт Меганом, уч 270	548	Ведение садоводства
171	90:23:081301:227	Республика Крым, г Судак, с Миндальное, снт Меганом, уч 470	1160	Ведение дачного хозяйства
172	90:23:081301:227	Республика Крым, г Судак, с Миндальное, снт Меганом, уч 470	1160	Ведение дачного хозяйства
173	90:23:081301:232	Республика Крым, г Судак, с Миндальное, снт Меганом, уч 540	583	Ведение садоводства
174	90:23:081301:234	Республика Крым, г.о. Судак, с Миндальное, ул Брусничная, з/у 3	850	Ведение садоводства
175	90:23:081301:238	Российская Федерация, Республика Крым, городской округ Судак, село Миндальное, улица Эдельвейсов, земельный участок 25	825	Ведение садоводства
176	90:23:081301:243	Республика Крым, г Судак, с Миндальное, снт Меганом, уч 290	574	Ведение садоводства
177	90:23:081301:245	Российская Федерация, Республика Крым, городской округ Судак, село Миндальное, улица Эдельвейсов, земельный участок 43	415	Сельскохозяйст венное использование
178	90:23:081301:250	Республика Крым, г Судак, с Миндальное, снт Меганом, уч 553	726	Ведение садоводства

<i>№ п.п</i>	<i>Кадастровый номер</i>	<i>Адрес/местоположение</i>	<i>Площадь по ГКН, кв.м.</i>	<i>Разрешенное использование</i>
<i>1</i>	<i>2</i>	<i>3</i>	<i>4</i>	<i>5</i>
179	90:23:081301:251	Республика Крым, г Судак, с Миндальное, снт Меганом, уч 243	800	Ведение садоводства
180	90:23:081301:265	Республика Крым, г Судак, с Миндальное, снт Меганом, уч 473	494	Ведение садоводства
181	90:23:081301:267	Республика Крым, г Судак, с Миндальное, снт Меганом, уч 503	476	Ведение садоводства
182	90:23:081301:268	Республика Крым, г Судак, с Миндальное, снт Меганом, уч 197	848	Ведение садоводства
183	90:23:081301:283	Республика Крым, г Судак, с Миндальное, снт Меганом, уч 468	908	Ведение садоводства
184	90:23:081301:284	Республика Крым, г Судак, с Миндальное, снт Меганом, уч 466	893	Ведение садоводства
185	90:23:081301:323	Республика Крым, г Судак, с Миндальное, СТ "Меганом", участок № 294	466	ведение садоводства
186	90:23:081301:355	Республика Крым, городской округ Судак Республики Крым, село Миндальное, улица Брусничная, 17	775	Ведение садоводства
187	90:23:081501:98	Республика Крым, г Судак, с Миндальное, СТ "Меганом", участок № 210	468	ведение садоводства
188	90:23:000000:1943	Республика Крым, г. Судак, с. Миндальное	113 064	ведение садоводства
189	90:23:000000:1593	Республика Крым, г Судак	413 499	ведение садоводства

						ПМТ	Лист
Изм.	Кол.уч.	Лист	Док.	Подп.	Дат		

Данные о существующих земельных участках, учтенных в Едином
государственном реестре недвижимости,
граница и площадь которых уточняется проектом межевания

Таблица 3

№ п.п	Кадастровый номер	Площадь по ГКН, кв.м.	Площадь по проекту, кв.м.	Вид разрешенного использования согласно сведениям из ЕГРН	Проектный вид разрешенного использования
1	2	3	4	5	6
1	90:23:080301:6	900	900	Садоводство	ведение садоводства (код 13.2)
2	90:23:081201:20	460	460	Садоводство	ведение садоводства (код 13.2)
3	90:23:081201:29	723	723	размещение дачных домов и садовых домов	ведение садоводства (код 13.2)
4	90:23:081201:30	555	555	-	ведение садоводства (код 13.2)
5	90:23:081201:49	1200	1 200	размещение дачных домов и садовых домов	ведение садоводства (код 13.2)
6	90:23:081201:95	1200	1 200	Ведение садоводства	ведение садоводства (код 13.2)
7	90:23:081201:96	443	443	Ведение садоводства	ведение садоводства (код 13.2)
8	90:23:081201:103	423	423	Ведение садоводства	ведение садоводства (код 13.2)
9	90:23:081201:109	920	920	Ведение садоводства	ведение садоводства (код 13.2)
10	90:23:081201:124	400	400	Ведение садоводства	ведение садоводства (код 13.2)
11	90:23:081201:144	445	449	Ведение садоводства	ведение садоводства (код 13.2)
12	90:23:081201:216	920	920	Ведение садоводства	ведение садоводства (код 13.2)
13	90:23:081201:225	815	824	Ведение садоводства	ведение садоводства (код 13.2)
14	90:23:081201:252	400	400	Ведение садоводства	ведение садоводства (код 13.2)
15	90:23:081201:253	422	422	Ведение садоводства	ведение садоводства (код 13.2)
16	90:23:081201:254	400	400	Ведение садоводства	ведение садоводства (код 13.2)
17	90:23:081201:257	418	418	Ведение садоводства	ведение садоводства (код 13.2)

						ПМТ	Лист
Изм.	Кол.уч.	Лист	Док.	Подп.	Дат		

<i>№ п.п</i>	<i>Кадастровый номер</i>	<i>Площадь по ГКН, кв.м.</i>	<i>Площадь по проекту, кв.м.</i>	<i>Вид разрешенного использования согласно сведениям из ЕГРН</i>	<i>Проектный вид разрешенного использования</i>
<i>1</i>	<i>2</i>	<i>3</i>	<i>4</i>	<i>5</i>	<i>6</i>
18	90:23:081201:266	400	400	Ведение садоводства	ведение садоводства (код 13.2)
19	90:23:081301:55	637	637	размещение дачных домов и садовых домов	ведение садоводства (код 13.2)
20	90:23:081301:96	405	405	ведение садоводства	ведение садоводства (код 13.2)
21	90:23:081301:105	412	412	ведение садоводства	ведение садоводства (код 13.2)
22	90:23:081301:112	538	538	ведение садоводства	ведение садоводства (код 13.2)
23	90:23:081301:125	394	394	Ведение садоводства	ведение садоводства (код 13.2)
24	90:23:081301:132	587	587	Ведение садоводства	ведение садоводства (код 13.2)
25	90:23:081301:152	431	431	Ведение садоводства	ведение садоводства (код 13.2)
26	90:23:081301:167	814	814	Ведение садоводства	ведение садоводства (код 13.2)
27	90:23:081301:171	581	581	Ведение садоводства	ведение садоводства (код 13.2)
28	90:23:081301:224	437	437	Ведение садоводства	ведение садоводства (код 13.2)
29	90:23:081301:239	563	563	Сельскохозяйственно е использование	ведение садоводства (код 13.2)
30	90:23:081301:246	434	434	Ведение садоводства	ведение садоводства (код 13.2)
31	90:23:081301:256	478	478	Ведение садоводства	ведение садоводства (код 13.2)
32	90:23:081301:262	508	508	Ведение садоводства	ведение садоводства (код 13.2)
33	90:23:081301:264	480	480	Ведение садоводства	ведение садоводства (код 13.2)
34	90:23:081301:277	706	706	Ведение садоводства	ведение садоводства (код 13.2)
35	90:23:081301:289	455	455	Ведение садоводства	ведение садоводства (код 13.2)
36	90:23:081301:291	453	453	Ведение садоводства	ведение садоводства (код 13.2)

						ПМТ	Лист
Изм.	Кол.уч.	Лист	Док.	Подп.	Дат		

<i>№ п.п</i>	<i>Кадастровый номер</i>	<i>Площадь по ГКН, кв.м.</i>	<i>Площадь по проекту, кв.м.</i>	<i>Вид разрешенного использования согласно сведениям из ЕГРН</i>	<i>Проектный вид разрешенного использования</i>
<i>1</i>	<i>2</i>	<i>3</i>	<i>4</i>	<i>5</i>	<i>6</i>
37	90:23:081301:318	519	519	ведение садоводства	ведение садоводства (код 13.2)
38	90:23:081501:863	745	745	Ведение садоводства	ведение садоводства (код 13.2)

						ПМТ	Лист
Изм.	Кол.уч.	Лист	Док.	Подп.	Дат		

**Перечень и сведения о площади образуемых земельных участков, в том числе
возможные способы их образования**

Таблица 4

<i>№ п.п.</i>	<i>Условный номер (обозначение на проектном плане)</i>	<i>Адрес/описание местоположения земельного участка</i>	<i>Наименование вида разрешенного использования</i>	<i>Площадь земельного участка, кв.м</i>	<i>Возможные способы образования</i>
<i>1</i>	<i>2</i>	<i>3</i>	<i>4</i>	<i>5</i>	<i>6</i>
1	:ЗУ34	Республика Крым, г Судак, с. Миндальное	ведение садоводства (код 13.2)	340	Раздел земельного участка с кадастровым номером 90:23:000000:1593 с сохранением исходного участка в измененных границах
2	:ЗУ35	Республика Крым, г Судак, с. Миндальное	ведение садоводства (код 13.2)	408	Раздел земельного участка с кадастровым номером 90:23:000000:1593 с сохранением исходного участка в измененных границах
3	:ЗУ39	Республика Крым, г Судак, с. Миндальное	ведение садоводства (код 13.2)	545	Раздел земельного участка с кадастровым номером 90:23:000000:1593 с сохранением исходного участка в измененных границах
4	:ЗУ40	Республика Крым, г Судак, с. Миндальное	ведение садоводства (код 13.2)	540	Раздел земельного участка с кадастровым номером 90:23:000000:1593 с сохранением исходного участка в измененных границах
5	:ЗУ73	Республика Крым, г Судак, с. Миндальное	ведение садоводства (код 13.2)	398	Раздел земельного участка с кадастровым номером 90:23:000000:1593 с сохранением исходного участка в измененных границах
6	:ЗУ76	Республика Крым, г Судак, с. Миндальное	ведение садоводства (код 13.2)	411	Раздел земельного участка с кадастровым номером 90:23:000000:1593 с сохранением исходного участка в измененных границах
7	:ЗУ202/1	Республика Крым, г Судак, с. Миндальное	ведение садоводства (код 13.2)	6	1 этап. Раздел с сохранением исходного земельного участка в измененных границах с кадастровым номером 90:23:000000:1593, при этом образуется участок площадью 6 кв.м.,

						ПМТ				Лист
Изм.	Кол.уч.	Лист	Док.	Подп.	Дат					

№ п.п.	Условный номер (обозначение на проектном плане)	Адрес/описание местоположения земельного участка	Наименование вида разрешенного использования	Площадь земельного участка, кв.м	Возможные способы образования
1	2	3	4	5	6
8	:ЗУ202/2	Республика Крым, г Судак, с. Миндальное	ведение садоводства (код 13.2)	421	1 этап. Раздел с сохранением исходного земельного участка в измененных границах с кадастровым номером 90:23:000000:1943, при этом образуется участок площадью 421 кв.м.,
9	:ЗУ202	Республика Крым, г Судак, с. Миндальное	ведение садоводства (код 13.2)	427	2 этап. Объединение образованных в результате раздела земельных участков :ЗУ202/1 и :ЗУ202/2, при этом образуется один земельный участок площадью 427 кв.м.
10	:ЗУ203	Республика Крым, г Судак, с. Миндальное	ведение садоводства (код 13.2)	366	Раздел земельного участка с кадастровым номером 90:23:000000:1593 с сохранением исходного участка в измененных границах
11	:ЗУ206	Республика Крым, г Судак, с. Миндальное	ведение садоводства (код 13.2)	464	Раздел земельного участка с кадастровым номером 90:23:000000:1593 с сохранением исходного участка в измененных границах
12	:ЗУ207	Республика Крым, г Судак, с. Миндальное	ведение садоводства (код 13.2)	425	Раздел земельного участка с кадастровым номером 90:23:000000:1593 с сохранением исходного участка в измененных границах
13	:ЗУ2-1	Республика Крым, г Судак, с. Миндальное	ведение садоводства (код 13.2)	808	Раздел земельного участка с кадастровым номером 90:23:000000:1593 с сохранением исходного участка в измененных границах
14	:ЗУ211	Республика Крым, г Судак, с. Миндальное	ведение садоводства (код 13.2)	596	перераспределение земельного участка с кадастровым номером 90:23:081301:96, находящегося в частной собственности и земельного участка, находящегося в муниципальной собственности

№ п.п.	Условный номер (обозначение на проектном плане)	Адрес/описание местоположения земельного участка	Наименование вида разрешенного использования	Площадь земельного участка, кв.м	Возможные способы образования
1	2	3	4	5	6
15	:3У212	Республика Крым, г Судак, с. Миндальное	ведение садоводства (код 13.2)	598	перераспределение земельного участка с кадастровым номером 90:23:081201:254, находящегося в частной собственности и земельного участка, находящегося в муниципальной собственности
16	:3У213	Республика Крым, г Судак, с. Миндальное	ведение садоводства (код 13.2)	598	перераспределение земельного участка с кадастровым номером 90:23:081201:237, находящегося в частной собственности и земельного участка, находящегося в муниципальной собственности
17	:3У223	Республика Крым, г Судак, с. Миндальное	ведение садоводства (код 13.2)	479	Раздел земельного участка с кадастровым номером 90:23:000000:1593 с сохранением исходного участка в измененных границах
18	:3У226	Республика Крым, г Судак, с. Миндальное	ведение садоводства (код 13.2)	465	Раздел земельного участка с кадастровым номером 90:23:000000:1593 с сохранением исходного участка в измененных границах
19	:3У231/1	Республика Крым, г Судак, с. Миндальное	ведение садоводства (код 13.2)	152	1 этап. Раздел с сохранением исходного земельного участка в измененных границах с кадастровым номером 90:23:000000:1593, при этом образуется участок площадью 152 кв.м.,
20	:3У231/2	Республика Крым, г Судак, с. Миндальное	ведение садоводства (код 13.2)	283	1 этап. Раздел с сохранением исходного земельного участка в измененных границах с кадастровым номером 90:23:000000:1943, при этом образуется участок площадью 283 кв.м.,

№ п.п.	Условный номер (обозначение на проектном плане)	Адрес/описание местоположения земельного участка	Наименование вида разрешенного использования	Площадь земельного участка, кв.м	Возможные способы образования
1	2	3	4	5	6
21	:3У231	Республика Крым, г Судак, с. Миндальное	ведение садоводства (код 13.2)	435	2 этап. Объединение образованных в результате раздела земельных участков :3У231/1 и :3У231/2, при этом образуется один земельный участок площадью 435 кв.м.
22	:3У232	Республика Крым, г Судак, с. Миндальное	ведение садоводства (код 13.2)	450	Раздел земельного участка с кадастровым номером 90:23:000000:1593 с сохранением исходного участка в измененных границах
23	:3У241/1	Республика Крым, г Судак, с. Миндальное	ведение садоводства (код 13.2)	18	1 этап. Раздел с сохранением исходного земельного участка в измененных границах с кадастровым номером 90:23:000000:1593, при этом образуется участок площадью 18 кв.м.,
24	:3У241/2	Республика Крым, г Судак, с. Миндальное	ведение садоводства (код 13.2)	382	1 этап. Раздел с сохранением исходного земельного участка в измененных границах с кадастровым номером 90:23:000000:1943, при этом образуется участок площадью 382 кв.м.,
25	:3У241	Республика Крым, г Судак, с. Миндальное	ведение садоводства (код 13.2)	400	2 этап. Объединение образованных в результате раздела земельных участков :3У241/1 и :3У241/2, при этом образуется один земельный участок площадью 400 кв.м.
26	:3У245	Республика Крым, г Судак, с. Миндальное	ведение садоводства (код 13.2)	497	Раздел земельного участка с кадастровым номером 90:23:000000:1593 с сохранением исходного участка в измененных границах
27	:3У246	Республика Крым, г Судак, с. Миндальное	ведение садоводства (код 13.2)	922	Раздел земельного участка с кадастровым номером 90:23:000000:1593 с сохранением исходного участка в измененных границах

						ПМТ	Лист
Изм.	Кол.уч.	Лист	Док.	Подп.	Дат		

№ п.п.	Условный номер (обозначение на проектном плане)	Адрес/описание местоположения земельного участка	Наименование вида разрешенного использования	Площадь земельного участка, кв.м	Возможные способы образования
1	2	3	4	5	6
28	:3У264	Республика Крым, г Судак, с. Миндальное	ведение садоводства (код 13.2)	581	Раздел земельного участка с кадастровым номером 90:23:000000:1593 с сохранением исходного участка в измененных границах
29	:3У265	Республика Крым, г Судак, с. Миндальное	ведение садоводства (код 13.2)	596	Раздел земельного участка с кадастровым номером 90:23:000000:1593 с сохранением исходного участка в измененных границах
30	:3У266	Республика Крым, г Судак, с. Миндальное	ведение садоводства (код 13.2)	522	Раздел земельного участка с кадастровым номером 90:23:000000:1593 с сохранением исходного участка в измененных границах
31	:3У268	Республика Крым, г Судак, с. Миндальное	ведение садоводства (код 13.2)	353	Раздел земельного участка с кадастровым номером 90:23:000000:1593 с сохранением исходного участка в измененных границах
32	:3У274/1	Республика Крым, г Судак, с. Миндальное	ведение садоводства (код 13.2)	61	1 этап. Раздел с сохранением исходного земельного участка в измененных границах с кадастровым номером 90:23:000000:1593, при этом образуется участок площадью 61 кв.м.,
33	:3У274/2	Республика Крым, г Судак, с. Миндальное	ведение садоводства (код 13.2)	495	1 этап. Раздел с сохранением исходного земельного участка в измененных границах с кадастровым номером 90:23:000000:1943, при этом образуется участок площадью 495 кв.м.,
34	:3У274	Республика Крым, г Судак, с. Миндальное	ведение садоводства (код 13.2)	556	2 этап. Объединение образованных в результате раздела земельных участков :3У274/1 и :3У274/2, при этом образуется один земельный участок площадью 556 кв.м.

№ п.п.	Условный номер (обозначение на проектном плане)	Адрес/описание местоположения земельного участка	Наименование вида разрешенного использования	Площадь земельного участка, кв.м	Возможные способы образования
1	2	3	4	5	6
35	:3У278	Республика Крым, г Судак, с. Миндальное	ведение садоводства (код 13.2)	745	перераспределение земельного участка с кадастровым номером 90:23:081301:165, находящегося в частной собственности и земельного участка, находящегося в муниципальной собственности
36	:3У294	Республика Крым, г Судак, с. Миндальное	ведение садоводства (код 13.2)	566	перераспределение земельного участка с кадастровым номером 90:23:081301:323, находящегося в частной собственности и земельного участка, находящегося в муниципальной собственности
37	:3У297	Республика Крым, г Судак, с. Миндальное	ведение садоводства (код 13.2)	235	Раздел земельного участка с кадастровым номером 90:23:000000:1593 с сохранением исходного участка в измененных границах
38	:3У417	Республика Крым, г Судак, с. Миндальное	ведение садоводства (код 13.2)	656	перераспределение земельного участка с кадастровым номером 90:23:081201:201, находящегося в частной собственности и земельного участка, находящегося в муниципальной собственности
39	:3У426	Республика Крым, г Судак, с. Миндальное	ведение садоводства (код 13.2)	470	Раздел земельного участка с кадастровым номером 90:23:000000:1593 с сохранением исходного участка в измененных границах
40	:3У427	Республика Крым, г Судак, с. Миндальное	ведение садоводства (код 13.2)	412	Раздел земельного участка с кадастровым номером 90:23:000000:1593 с сохранением исходного участка в измененных границах
41	:3У453	Республика Крым, г Судак, с. Миндальное	ведение садоводства (код 13.2)	566	Раздел земельного участка с кадастровым номером 90:23:000000:1593 с сохранением исходного участка в измененных границах

№ п.п.	Условный номер (обозначение на проектном плане)	Адрес/описание местоположения земельного участка	Наименование вида разрешенного использования	Площадь земельного участка, кв.м	Возможные способы образования
1	2	3	4	5	6
42	:ЗУ454	Республика Крым, г Судак, с. Миндальное	ведение садоводства (код 13.2)	429	Раздел земельного участка с кадастровым номером 90:23:000000:1593 с сохранением исходного участка в измененных границах
43	:ЗУ456	Республика Крым, г Судак, с. Миндальное	ведение садоводства (код 13.2)	484	Раздел земельного участка с кадастровым номером 90:23:000000:1593 с сохранением исходного участка в измененных границах
44	:ЗУ460/1	Республика Крым, г Судак, с. Миндальное	ведение садоводства (код 13.2)	185	1 этап. Раздел с сохранением исходного земельного участка в измененных границах с кадастровым номером 90:23:000000:1593, при этом образуется участок площадью 195 кв.м.
45	:ЗУ460/2	Республика Крым, г Судак, с. Миндальное	ведение садоводства (код 13.2)	205	1 этап. Раздел с сохранением исходного земельного участка в измененных границах с кадастровым номером 90:23:000000:1943, при этом образуется участок площадью 205 кв.м.
46	:ЗУ460	Республика Крым, г Судак, с. Миндальное	ведение садоводства (код 13.2)	400	2 этап. Объединение образованных в результате раздела земельных участков :ЗУ460/1 и :ЗУ460/2, при этом образуется один земельный участок площадью 400 кв.м.
47	:ЗУ466	Республика Крым, г Судак, с. Миндальное	ведение садоводства (код 13.2)	927	перераспределение земельного участка с кадастровым номером 90:23:081301:284, находящегося в частной собственности, и земельного участка находящихся в муниципальной собственности

№ п.п.	Условный номер (обозначение на проектном плане)	Адрес/описание местоположения земельного участка	Наименование вида разрешенного использования	Площадь земельного участка, кв.м	Возможные способы образования
1	2	3	4	5	6
48	:3У468	Республика Крым, г Судак, с. Миндальное	ведение садоводства (код 13.2)	1002	перераспределение земельного участка с кадастровым номером 90:23:081301:283, находящегося в частной собственности, и земельного участка, находящихся в муниципальной собственности
49	:3У514	Республика Крым, г Судак, с. Миндальное	ведение садоводства (код 13.2)	793	Раздел земельного участка с кадастровым номером 90:23:000000:1593 с сохранением исходного участка в измененных границах
50	:3У554	Республика Крым, г Судак, с. Миндальное	ведение садоводства (код 13.2)	712	Раздел земельного участка с кадастровым номером 90:23:000000:1593 с сохранением исходного участка в измененных границах
51	:3У591	Республика Крым, г Судак, с. Миндальное	ведение садоводства (код 13.2)	811	Раздел земельного участка с кадастровым номером 90:23:000000:1593 с сохранением исходного участка в измененных границах
52	:3У603	Республика Крым, г Судак, с. Миндальное	ведение садоводства (код 13.2)	665	Раздел земельного участка с кадастровым номером 90:23:000000:1593 с сохранением исходного участка в измененных границах
53	:3У604	Республика Крым, г Судак, с. Миндальное	ведение садоводства (код 13.2)	533	Раздел земельного участка с кадастровым номером 90:23:000000:1593 с сохранением исходного участка в измененных границах
54	:3У700	Республика Крым, г Судак, с. Миндальное	Общего назначения (код 13.0)	1547	Раздел земельного участка с кадастровым номером 90:23:000000:1593 с сохранением исходного участка в измененных границах
55	:3У207а	Республика Крым, г Судак, с. Миндальное	ведение садоводства (код 13.2)	450	Раздел земельного участка с кадастровым номером 90:23:000000:1593 с сохранением исходного участка в измененных границах

						ПМТ	Лист
Изм.	Кол.уч.	Лист	Док.	Подп.	Дат		

№ п.п.	Условный номер (обозначение на проектном плане)	Адрес/описание местоположения земельного участка	Наименование вида разрешенного использования	Площадь земельного участка, кв.м	Возможные способы образования
1	2	3	4	5	6
56	:3У2-51	Республика Крым, г Судак, с. Миндальное	ведение садоводства (код 13.2)	600	Раздел земельного участка с кадастровым номером 90:23:000000:1593 с сохранением исходного участка в измененных границах
57	:3У2-87	Республика Крым, г Судак, с. Миндальное	ведение садоводства (код 13.2)	448	Раздел земельного участка с кадастровым номером 90:23:000000:1593 с сохранением исходного участка в измененных границах
58	:3У2-90/1	Республика Крым, г Судак, с. Миндальное	ведение садоводства (код 13.2)	26	1 этап. Раздел с сохранением исходного земельного участка в измененных границах с кадастровым номером 90:23:000000:1593, при этом образуется участок площадью 26 кв.м.
59	:3У2-90/2	Республика Крым, г Судак, с. Миндальное	ведение садоводства (код 13.2)	474	1 этап. Раздел с сохранением исходного земельного участка в измененных границах с кадастровым номером 90:23:000000:1943, при этом образуется участок площадью 474 кв.м.
60	:3У2-90	Республика Крым, г Судак, с. Миндальное	ведение садоводства (код 13.2)	500	2 этап. Объединение образованных в результате раздела земельных участков :3У2-90/1 и :3У2-90/2, при этом образуется один земельный участок площадью 500 кв.м.
61	:3У295а	Республика Крым, г Судак, с. Миндальное	ведение садоводства (код 13.2)	433	Раздел земельного участка с кадастровым номером 90:23:000000:1593 с сохранением исходного участка в измененных границах
62	:3У482а	Республика Крым, г Судак, с. Миндальное	ведение садоводства (код 13.2)	300	Раздел земельного участка с кадастровым номером 90:23:000000:1593 с сохранением исходного участка в измененных границах

№ п.п.	Условный номер (обозначение на проектном плане)	Адрес/описание местоположения земельного участка	Наименование вида разрешенного использования	Площадь земельного участка, кв.м	Возможные способы образования
1	2	3	4	5	6
63	:3У2-122/1	Республика Крым, г Судак, с. Миндальное	ведение садоводства (код 13.2)	2	1 этап. Раздел с сохранением исходного земельного участка в измененных границах с кадастровым номером 90:23:000000:1593, при этом образуется участок площадью 2 кв.м.
64	:3У2-122/2	Республика Крым, г Судак, с. Миндальное	ведение садоводства (код 13.2)	598	1 этап. Раздел с сохранением исходного земельного участка в измененных границах с кадастровым номером 90:23:000000:1943, при этом образуется участок площадью 598 кв.м.
65	:3У2-122	Республика Крым, г Судак, с. Миндальное	ведение садоводства (код 13.2)	600	2 этап. Объединение образованных в результате раздела земельных участков :3У2-122/1 и :3У2-122/2, при этом образуется один земельный участок площадью 600 кв.м.
66	:3У2-128	Республика Крым, г Судак, с. Миндальное	ведение садоводства (код 13.2)	487	Раздел земельного участка с кадастровым номером 90:23:000000:1593 с сохранением исходного участка в измененных границах
67	:3У2-129	Республика Крым, г Судак, с. Миндальное	ведение садоводства (код 13.2)	592	Раздел земельного участка с кадастровым номером 90:23:000000:1593 с сохранением исходного участка в измененных границах
68	:3У2-130	Республика Крым, г Судак, с. Миндальное	ведение садоводства (код 13.2)	378	Раздел земельного участка с кадастровым номером 90:23:000000:1593 с сохранением исходного участка в измененных границах
69	:3У2-131	Республика Крым, г Судак, с. Миндальное	ведение садоводства (код 13.2)	720	Раздел земельного участка с кадастровым номером 90:23:000000:1593 с сохранением исходного участка в измененных границах

						ПМТ	Лист
Изм.	Кол.уч.	Лист	Док.	Подп.	Дат		

<i>№ п.п.</i>	<i>Условный номер (обозначение на проектном плане)</i>	<i>Адрес/описание местоположения земельного участка</i>	<i>Наименование вида разрешенного использования</i>	<i>Площадь земельного участка, кв.м</i>	<i>Возможные способы образования</i>
<i>1</i>	<i>2</i>	<i>3</i>	<i>4</i>	<i>5</i>	<i>6</i>
70	:3У2-133	Республика Крым, г Судак, с. Миндальное	ведение садоводства (код 13.2)	435	Раздел земельного участка с кадастровым номером 90:23:000000:1593 с сохранением исходного участка в измененных границах
71	:3У2-153	Республика Крым, г Судак, с. Миндальное	ведение садоводства (код 13.2)	705	Раздел земельного участка с кадастровым номером 90:23:000000:1593 с сохранением исходного участка в измененных границах
72	:3У2-196	Республика Крым, г Судак, с. Миндальное	ведение садоводства (код 13.2)	532	Раздел земельного участка с кадастровым номером 90:23:000000:1593 с сохранением исходного участка в измененных границах
73	:3У2-146а	Республика Крым, г Судак, с. Миндальное	ведение садоводства (код 13.2)	265	Раздел земельного участка с кадастровым номером 90:23:000000:1593 с сохранением исходного участка в измененных границах
74	:3У2-147а	Республика Крым, г Судак, с. Миндальное	ведение садоводства (код 13.2)	271	Раздел земельного участка с кадастровым номером 90:23:000000:1593 с сохранением исходного участка в измененных границах

Координаты уточняемых земельных участков

№ п/п	X, м	Y, м	Дирекцион. угол	S, м
90:23:081201:29 (площадь 723				
1	4959024,28	5263747,07	82° 44,2'	19,93
2	4959026,8	5263766,84	57° 7,5'	20,06
3	4959037,69	5263783,69	180° 40,6'	21,17
4	4959016,52	5263783,44	240° 28,2'	12,54
5	4959010,34	5263772,53	240° 25,0'	6,62
6	4959007,07	5263766,77	265° 43,3'	20,11
7	4959005,57	5263746,72	1° 4,3'	18,71
1	4959024,28	5263747,07		

Площадь: 723 м²

№ п/п	X, м	Y, м	Дирекцион. угол	S, м
90:23:081201:109 (площадь 920)				
1	4958458,07	5263961,69	10° 8,8'	22,71
2	4958480,42	5263965,69	100° 3,4'	20,27
3	4958476,88	5263985,65	100° 3,4'	20,27
4	4958473,34	5264005,61	190° 9,3'	22,69
5	4958451,01	5264001,61	280° 1,5'	20,28
6	4958454,54	5263981,64	280° 2,1'	20,26
1	4958458,07	5263961,69		

Площадь: 920 м²

№ п/п	X, м	Y, м	Дирекцион. угол	S, м
90:23:081201:216 (площадь 920)				
1	4959013,67	5264047,15	67° 31,2'	2,2
2	4959014,51	5264049,18	88° 7,6'	17,43
3	4959015,08	5264066,6	176° 26,0'	19,93
4	4958995,19	5264067,84	171° 36,8'	25,64
5	4958969,82	5264071,58	261° 12,0'	18,04
6	4958967,06	5264053,75	261° 29,9'	1,96
7	4958966,77	5264051,81	353° 15,1'	45,53
8	4959011,98	5264046,46	22° 12,6'	1,83
1	4959013,67	5264047,15		

Площадь: 920 м²

№ п/п	X, м	Y, м	Дирекцион. угол	S, м
90:23:081201:249 (площадь 1 200				
1	4959468,47	5264029,34	317° 58,7'	17,55
2	4959481,51	5264017,59	306° 22,0'	25,25
3	4959496,48	5263997,26	60° 21,0'	32
4	4959512,31	5264025,07	137° 29,3'	22,48
5	4959495,74	5264040,26	137° 47,9'	9,56
6	4959488,66	5264046,68	171° 23,7'	17,58
7	4959471,28	5264049,31	261° 59,4'	20,17
1	4959468,47	5264029,34		

Площадь: 1 200 м²

№ п/п	X, м	Y, м	Дирекцион. угол	S, м
90:23:081201:257 (площадь 418				
1	4959083,94	5264059,18	352° 36,6'	19,82
2	4959103,6	5264056,63	94° 12,3'	22,37
3	4959101,96	5264078,94	175° 5,3'	18,92
4	4959083,11	5264080,56	272° 13,4'	21,4
1	4959083,94	5264059,18		

Площадь: 418 м²

№ п/п	X, м	Y, м	Дирекцион. угол	S, м
90:23:08 201:124 (площадь 400				
1	4959176,69	5264039,89		
2	4959176,58	5264040,84	96° 36,3'	0,96
3	4959174,56	5264059,8	96° 4,9'	19,07
4	4959155,15	5264057,62	186° 24,5'	19,53
5	4959156,74	5264037,36	274° 29,2'	20,32
1	4959176,69	5264039,89	7° 13,7'	20,11

Площадь: 400 м²

№ п/п	X, м	Y, м	Дирекцион. угол	S, м
90:23:081201:95 (площадь 1 200				
1	4959672,45	5263972,35		
2	4959658,67	5263997,74	118° 29,4'	28,89
3	4959642,88	5263988,07	211° 29,0'	18,52
4	4959628,88	5263984,89	192° 47,8'	14,36
5	4959627,75	5263954,87	267° 50,7'	30,04
6	4959653,23	5263959,69	10° 42,7'	25,93
1	4959672,45	5263972,35	33° 22,3'	23,01

Площадь: 1 200 м²

№ п/п	X, м	Y, м	Дирекцион. угол	S, м
90:23:081201:30 (площадь 555				
1	4959010,34	5263772,53		
2	4959016,52	5263783,44	60° 28,2'	12,54
3	4958997,26	5263800,11	139° 7,4'	25,47
4	4958988,89	5263815,66	118° 17,5'	17,66
5	4958980,6	5263803,71	235° 15,0'	14,54
6	4958995,3	5263783,07	305° 27,5'	25,34
1	4959010,34	5263772,53	324° 58,6'	18,37

Площадь: 555 м²

№ п/п	X, м	Y, м	Дирекцион. угол	S, м
90:23:081301:246 (площадь 434				
1	4958640,78	5263952,64	160° 24,8'	25,03
2	4958617,2	5263961,03	66° 17,6'	18,65
3	4958624,7	5263978,11	336° 57,1'	4,52
4	4958628,86	5263976,34	336° 9,6'	9,5
5	4958637,55	5263972,5	336° 17,2'	9,8
6	4958646,52	5263968,56	250° 19,7'	6,3
7	4958644,4	5263962,63	249° 26,0'	6,12
8	4958642,25	5263956,9	250° 57,7'	4,51
1	4958640,78	5263952,64		

Площадь: 434 м²

						ПМТ	Лист
Изм.	Кол.уч.	Лист	Док.	Подп.	Дат		

№ п/п	X, м	Y, м	Дирекцион. угол	S, м
90:23:081301:105 (площадь 412)				
1	4959015,07	5264066,54		
2	4959015,64	5264087,18	88° 25,1'	20,65
3	4958995,68	5264088,48	176° 16,4'	20
4	4958995,18	5264067,8	268° 36,9'	20,69
1	4959015,07	5264066,54	356° 22,5'	19,93

Площадь: 412 м²

№ п/п	X, м	Y, м	Дирекцион. угол	S, м
90:23:081301:117 (площадь 400)				
1	4959015,64	5264087,18		
2	4959016,19	5264107,17	88° 25,4'	20
3	4958996,24	5264108,48	176° 14,6'	19,99
4	4958996,14	5264105,16	268° 16,5'	3,32
5	4958995,68	5264088,48	268° 25,2'	16,69
1	4959015,64	5264087,18	356° 16,4'	20

Площадь: 400 м²

№ п/п	X, м	Y, м	Дирекцион. угол	S, м
90:23:081201:237 (площадь 400)				
1	4958966,77	5264051,81		
2	4958967,05	5264053,83	82° 6,5'	2,04
3	4958969,82	5264071,58	81° 7,8'	17,96
4	4958950,04	5264074,62	171° 15,8'	20,01
5	4958947,29	5264056,91	261° 10,4'	17,92
6	4958947	5264054,86	261° 56,9'	2,07
1	4958966,77	5264051,81	351° 13,8'	20

Площадь: 400 м²

№ п/п	X, м	Y, м	Дирекцион. угол	S, м
90:23:081501:98 (площадь 468)				
1	4958907,53	5264061		
2	4958910,68	5264081,33	81° 11,5'	20,57
3	4958912,48	5264092,91	81° 9,9'	11,72
4	4958893,45	5264084,84	202° 58,8'	20,67
5	4958890,53	5264063,58	262° 10,8'	21,46
1	4958907,53	5264061	351° 22,2'	17,19

Площадь: 468 м²

№ п/п	X, м	Y, м	Дирекцион. угол	S, м
90:23:081301:221 (площадь 605)				
1	4959034,26	5264133,67		
2	4959016,62	5264163,04	120° 59,4'	34,26
3	4958992,96	5264142,55	220° 53,6'	31,3
4	4958992,67	5264138,91	265° 26,7'	3,65
1	4959034,26	5264133,67	352° 49,1'	41,92

Площадь: 605 м²

№ п/п	X, м	Y, м	Дирекцион. угол	S, м
90:23:081301:101 (площадь 568)				
1	4959034,26	5264133,67		
2	4959038,42	5264158,37	80° 26,4'	25,05
3	4959040,3	5264169,26	80° 12,3'	11,05
4	4959041,89	5264178,01	79° 42,1'	8,89
5	4959033,38	5264178,33	177° 50,8'	8,52
6	4959025,88	5264171,39	222° 46,7'	10,22
7	4959016,62	5264163,04	222° 2,5'	12,47
1	4959034,26	5264133,67	300° 59,4'	34,26

Площадь: 568 м²

№ п/п	X, м	Y, м	Дирекцион. угол	S, м
90:23:081301:48 (площадь 440)				
1	4959059,12	5264156,06		
2	4959062,37	5264172,59	78° 52,6'	16,85
3	4959062,15	5264174,69	95° 58,8'	2,11
4	4959061,26	5264176,47	116° 33,9'	1,99
5	4959059,8	5264177,43	146° 40,4'	1,75
6	4959042,54	5264179,95	171° 41,6'	17,44
7	4959042,2	5264178,28	258° 29,5'	1,7
8	4959038,73	5264158,63	259° 59,1'	19,95
1	4959059,12	5264156,06	352° 49,0'	20,55

Площадь: 440 м²

№ п/п	X, м	Y, м	Дирекцион. угол	S, м
90:23:081201:255 (площадь 878)				
1	4959104,14	5264151,09		
2	4959108,49	5264171,01	77° 40,9'	20,39
3	4959107,19	5264172,47	131° 40,9'	1,95
4	4959070,22	5264177,31	172° 32,5'	37,29
5	4959068,38	5264176,59	201° 22,2'	1,98
6	4959064,13	5264155,97	258° 21,2'	21,05
7	4959064,56	5264155,92	353° 22,0'	0,43
1	4959104,14	5264151,09	353° 2,6'	39,87

Площадь: 878 м²

№ п/п	X, м	Y, м	Дирекцион. угол	S, м
90:23:081301:17 (площадь 994)				
1	4959098,8	5264126,58		
2	4959104,14	5264151,09	77° 42,5'	25,08
3	4959064,56	5264155,92	173° 2,6'	39,87
4	4959061,4	5264141,21	257° 52,6'	15,05
5	4959062,44	5264140,95	345° 57,8'	1,07
6	4959062,18	5264140,01	254° 32,3'	0,98
7	4959061,18	5264140,24	167° 2,8'	1,03
8	4959059,28	5264131,4	257° 52,2'	9,04
9	4959063,99	5264130,82	352° 58,8'	4,75
1	4959098,8	5264126,58	353° 3,3'	35,07

Площадь: 994 м²

						ПМТ	Лист
Изм.	Кол.уч.	Лист	Док.	Подп.	Дат		

№ п/п	X, м	Y, м	Дирекцион. угол	S, м
90:23:081301:218 (площадь 420)				
1	4958612,2	5263901,58		
2	4958608,57	5263921,25	100° 27,4'	20
3	4958587,88	5263917,66	189° 50,6'	21
4	4958591,51	5263897,99	280° 27,4'	20
1	4958612,2	5263901,58	9° 50,6'	21

Площадь: 420 м²

№ п/п	X, м	Y, м	Дирекцион. угол	S, м
90:23:081301:267 (площадь 476)				
1	4958584,89	5263956,99		
2	4958581,32	5263976,67	100° 16,9'	20
3	4958559,79	5263972,57	190° 46,9'	21,92
4	4958557,86	5263972,18	191° 25,4'	1,97
5	4958561,27	5263952,72	279° 56,3'	19,76
6	4958562,72	5263952,99	10° 32,9'	1,47
1	4958584,89	5263956,99	10° 13,7'	22,53

Площадь: 476 м²

№ п/п	X, м	Y, м	Дирекцион. угол	S, м
90:23:081301:4 (площадь 1 106)				
1	4958558,94	5263932,68		
2	4958559,46	5263943,5	87° 14,9'	10,83
3	4958559,4	5263950,92	90° 27,8'	7,42
4	4958558,26	5263950,9	181° 0,3'	1,14
5	4958557,48	5263960,67	94° 33,9'	9,8
6	4958556,88	5263960,78	169° 36,7'	0,61
7	4958553,17	5263979,45	101° 14,3'	19,04
8	4958551,71	5263979,38	182° 44,7'	1,46
9	4958530,54	5263976,12	188° 45,3'	21,42
10	4958534,15	5263952,91	278° 50,4'	23,49
11	4958532,94	5263933,2	266° 29,2'	19,75
1	4958558,94	5263932,68	358° 51,3'	26,01

Площадь: 1 106 м²

№ п/п	X, м	Y, м	Дирекцион. угол	S, м
90:23:081301:71 (площадь 465)				
1	4958534,15	5263952,91		
2	4958530,54	5263976,12	98° 50,4'	23,49
3	4958511,13	5263973,1	188° 50,6'	19,64
4	4958510,78	5263973,05	188° 7,8'	0,35
5	4958514,32	5263950,32	278° 51,1'	23
1	4958534,15	5263952,91	7° 26,5'	20

Площадь: 465 м²

№ п/п	X, м	Y, м	Дирекцион. угол	S, м
90:23:081301:132 (площадь 587)				
1	4958508,02	5263945,16		
2	4958507,6	5263949,39	95° 40,2'	4,25
3	4958506,45	5263955,97	99° 54,8'	6,68
4	4958504,47	5263969,95	98° 3,7'	14,12
5	4958480,42	5263965,69	190° 2,7'	24,42
6	4958484,49	5263942,75	280° 3,6'	23,3
7	4958484,6	5263942,09	279° 27,7'	0,67
8	4958494,13	5263943,47	8° 14,4'	9,63
9	4958501,94	5263944,55	7° 52,4'	7,88
10	4958504,46	5263944,84	6° 33,9'	2,54
1	4958508,02	5263945,16	5° 8,2'	3,57

Площадь: 587 м²

№ п/п	X, м	Y, м	Дирекцион. угол	S, м
90:23:081301:111 (площадь 529)				
1	4958484,49	5263942,75		
2	4958480,42	5263965,69	100° 3,6'	23,3
3	4958458,08	5263961,69	190° 9,1'	22,7
4	4958462,13	5263938,74	280° 0,5'	23,3
1	4958484,49	5263942,75	10° 10,0'	22,72

Площадь: 529 м²

№ п/п	X, м	Y, м	Дирекцион. угол	S, м
90:23:081301:6 (площадь 491 кв.м.)				
1	4958466,41	5263894,89		
2	4958444,39	5263895,42	178° 37,3'	22,03
3	4958444,23	5263873,03	269° 35,4'	22,39
4	4958462,76	5263872,82	359° 21,0'	18,53
5	4958466,53	5263874,17	19° 42,1'	4
1	4958466,41	5263894,89	90° 19,9'	20,72

Площадь: 491 м²

№ п/п	X, м	Y, м	Дирекцион. угол	S, м
90:23:081301:43 (площадь 464)				
1	4958444,23	5263873,03		
2	4958444,39	5263895,27	89° 35,3'	22,24
3	4958424,65	5263895,75	178° 36,4'	19,75
4	4958423,34	5263895,78	178° 41,3'	1,31
5	4958423	5263874,13	269° 6,0'	21,65
1	4958444,23	5263873,03	357° 2,0'	21,26

Площадь: 464 м²

№ п/п	X, м	Y, м	Дирекцион. угол	S, м
90:23:081301:190 (площадь 403)				
1	4958466,41	5263894,89		
2	4958460,14	5263916,45	106° 12,9'	22,45
3	4958444,64	5263917,1	177° 35,9'	15,51
4	4958444,48	5263895,42	269° 34,6'	21,68
1	4958466,41	5263894,89	358° 36,9'	21,94

Площадь: 403 м²

						ПМТ	Лист
Изм.	Кол.уч.	Лист	Док.	Подп.	Дат		

№ п/п	X, м	Y, м	Дирекцион. угол	S, м
90:23:081301:355 (площадь 775				
1	4958424,73	5263895,89	358° 38,2'	19,76
2	4958444,48	5263895,42	89° 34,6'	21,68
3	4958444,64	5263917,1	89° 38,8'	21,11
4	4958444,77	5263938,21	199° 4,5'	1,13
5	4958443,7	5263937,84	199° 8,9'	2,29
6	4958441,54	5263937,09	199° 20,1'	1,21
7	4958440,4	5263936,69	199° 7,5'	1,31
8	4958439,16	5263936,26	202° 42,3'	6,24
9	4958433,4	5263933,85	203° 8,5'	2,62
10	4958430,99	5263932,82	194° 24,0'	6,88
11	4958424,33	5263931,11	270° 15,8'	2,17
12	4958424,34	5263928,94	272° 7,8'	11,03
13	4958424,75	5263917,92	269° 56,9'	22,03
1	4958424,73	5263895,89		

Площадь: 775 м²

№ п/п	X, м	Y, м	Дирекцион. угол	S, м
90:23:081301:49 (площадь 880				
1	4958424,65	5263895,75	89° 44,5'	22,17
2	4958424,75	5263917,92	91° 37,2'	14,51
3	4958424,34	5263932,42	208° 5,3'	35,15
4	4958393,33	5263915,87	269° 26,7'	8,25
5	4958393,25	5263907,62	269° 25,6'	11
6	4958393,14	5263896,62	358° 24,4'	30,21
7	4958423,34	5263895,78	358° 41,3'	1,31
1	4958424,65	5263895,75		

Площадь: 880 м²

№ п/п	X, м	Y, м	Дирекцион. угол	S, м
90:23:081201:259 (площадь 493				
1	4958446,4	5263988,53		
2	4958417,86	5263983,52	189° 57,4'	28,98
3	4958419,38	5263972,39	277° 46,6'	11,23
4	4958420,24	5263966,71	278° 36,6'	5,74
5	4958448,87	5263971,7	9° 53,2'	29,06
1	4958446,4	5263988,53	98° 21,0'	17,01

Площадь: 493 м²

№ п/п	X, м	Y, м	Дирекцион. угол	S, м
90:23:081301:202 (площадь 500				
1	4958419,38	5263972,39		
2	4958417,86	5263983,52	97° 46,6'	11,23
3	4958416,19	5263994,97	98° 17,9'	11,57
4	4958394,45	5263990,89	190° 37,8'	22,12
5	4958397,98	5263968,43	278° 55,9'	22,74
1	4958419,38	5263972,39	10° 29,0'	21,76

Площадь: 500 м²

№ п/п	X, м	Y, м	Дирекцион. угол	S, м
90:23:081301:160 (площадь 615				
1	4958393,25	5263907,62	89° 26,7'	8,25
2	4958393,33	5263915,87	149° 55,0'	5,03
3	4958388,98	5263918,39	123° 51,3'	14,41
4	4958380,95	5263930,36	146° 38,0'	8,35
5	4958373,98	5263934,95	180° 8,0'	12,9
6	4958361,08	5263934,92	264° 5,5'	20,21
7	4958359	5263914,82	348° 10,2'	8
8	4958366,83	5263913,18	348° 7,1'	22
9	4958388,36	5263908,65	348° 6,3'	5
1	4958393,25	5263907,62		

Площадь: 615 м²

№ п/п	X, м	Y, м	Дирекцион. угол	S, м
90:23:081301:54 (площадь 1 000				
1	4958388,86	5263885,57	91° 14,5'	23,09
2	4958388,36	5263908,65	168° 7,1'	22
3	4958366,83	5263913,18	168° 10,2'	8
4	4958359	5263914,82	84° 5,5'	20,21
5	4958361,08	5263934,92	181° 26,8'	9,11
6	4958351,97	5263934,69	264° 12,7'	15,27
7	4958350,43	5263919,5	251° 29,9'	16,48
8	4958345,2	5263903,87	333° 43,1'	19,87
9	4958363,02	5263895,07	334° 43,0'	24
10	4958384,72	5263884,82	10° 16,1'	4,21
1	4958388,86	5263885,57		

Площадь: 1 000 м²

№ п/п	X, м	Y, м	Дирекцион. угол	S, м
90:23:081301:9 (площадь 1 055				
1	4958317,66	5263901,88	99° 45,7'	41,94
2	4958310,55	5263943,21	189° 6,4'	25,15
3	4958285,72	5263939,23	279° 46,4'	42
4	4958292,85	5263897,84	9° 14,9'	25,14
1	4958317,66	5263901,88		

Площадь: 1 055 м²

№ п/п	X, м	Y, м	Дирекцион. угол	S, м
90:23:081301:18 (площадь 1 056				
1	4958344,17	5263906,21	99° 45,1'	33,47
2	4958338,5	5263939,2	162° 30,8'	18,74
3	4958320,63	5263944,83	189° 7,8'	10,21
4	4958310,55	5263943,21	279° 45,7'	41,94
5	4958317,66	5263901,88	9° 16,6'	26,86
1	4958344,17	5263906,21		

Площадь: 1 056 м²

№ п/п	X, м	Y, м	Дирекцион. угол	S, м
90:23:081301:277 (площадь 707				
1	4958281,22	5263918,23		
2	4958276,75	5263944,2	99° 46,0'	26,35
3	4958251,04	5263942,46	183° 52,3'	25,77
4	4958255,92	5263914,1	279° 45,8'	28,78
1	4958281,22	5263918,23	9° 16,3'	25,63

Площадь: 706 м²

						ПМТ	Лист
Изм.	Кол.уч.	Лист	Док.	Подп.	Дат		

№ п/п	X, м	Y, м	Дирекцион. угол	S, м
90:23:081301:50 (площадь 803)				
1	4958190,38	5263990,42		
2	4958188,51	5264020,31	93° 34,8'	29,95
3	4958178,46	5264021,82	171° 27,3'	10,16
4	4958165,14	5264023,77	171° 40,3'	13,46
5	4958162,68	5263990,79	265° 44,1'	33,07
6	4958186,46	5263990,48	359° 15,2'	23,78
1	4958190,38	5263990,42	359° 7,4'	3,92

Площадь: 803 м²

№ п/п	X, м	Y, м	Дирекцион. угол	S, м
90:23:080501:156 (площадь 600)				
1	4958106,51	5263865,76		
2	4958129,02	5263877,42	27° 23,0'	25,35
3	4958127,12	5263880,86	118° 54,8'	3,93
4	4958118,06	5263898,45	117° 15,1'	19,79
5	4958095,5	5263886,65	207° 36,7'	25,46
1	4958106,51	5263865,76	297° 47,5'	23,61

Площадь: 600 м²

№ п/п	X, м	Y, м	Дирекцион. угол	S, м
90:23:080501:332 (площадь 750)				
1	4958095,5	5263886,65		
2	4958118,06	5263898,45	27° 36,7'	25,46
3	4958104,61	5263924,54	117° 16,3'	29,35
4	4958081,87	5263912,54	207° 49,2'	25,71
1	4958095,5	5263886,65	297° 45,9'	29,26

Площадь: 750 м²

№ п/п	X, м	Y, м	Дирекцион. угол	S, м
90:23:080501:104 (площадь 600)				
1	4958100,81	5263855,76		
2	4958081,68	5263892,08	117° 46,6'	41,05
3	4958055,1	5263879,85	204° 42,5'	29,26
1	4958100,81	5263855,76	332° 12,6'	51,67

Площадь: 600 м²

№ п/п	X, м	Y, м	Дирекцион. угол	S, м
90:23:080501:308 (площадь 670)				
1	4958104,61	5263924,54		
2	4958092,79	5263947,53	117° 12,6'	25,85
3	4958082,96	5263942,36	207° 44,5'	11,11
4	4958069,7	5263935,51	207° 19,2'	14,92
5	4958081,87	5263912,54	297° 54,9'	25,99
1	4958104,61	5263924,54	27° 49,2'	25,71

Площадь: 670 м²

№ п/п	X, м	Y, м	Дирекцион. угол	S, м
90:23:080501:4 (площадь 710 кв.м.)				
1	4958069,7	5263935,51		
2	4958082,96	5263942,36	27° 19,2'	14,92
3	4958061,79	5263961,83	137° 23,7'	28,76
4	4958042,35	5263966,54	166° 22,8'	20
5	4958032,97	5263968,81	166° 23,7'	9,65
6	4958031,37	5263961,72	257° 17,0'	7,27
1	4958069,7	5263935,51	325° 38,1'	46,43

Площадь: 710 м²

№ п/п	X, м	Y, м	Дирекцион. угол	S, м
90:23:080501:62 (площадь 690)				
1	4958092,79	5263947,53		
2	4958070,92	5263990,36	117° 3,0'	48,09
3	4958068,85	5263990,98	163° 19,6'	2,16
4	4958061,79	5263961,83	256° 23,1'	29,99
5	4958082,96	5263942,36	317° 23,7'	28,76
1	4958092,79	5263947,53	27° 44,5'	11,11

Площадь: 690 м²

№ п/п	X, м	Y, м	Дирекцион. угол	S, м
90:23:080501:25 (площадь 600)				
1	4958061,79	5263961,83		
2	4958068,85	5263990,98	76° 23,1'	29,99
3	4958049,42	5263995,69	166° 22,4'	19,99
4	4958042,35	5263966,54	256° 22,0'	30
1	4958061,79	5263961,83	346° 22,8'	20

Площадь: 600 м²

№ п/п	X, м	Y, м	Дирекцион. угол	S, м
90:23:080501:39 (площадь 600)				
1	4958042,35	5263966,54		
2	4958049,42	5263995,69	76° 22,0'	30
3	4958029,98	5264000,4	166° 22,8'	20
4	4958022,91	5263971,25	256° 22,0'	30
5	4958032,97	5263968,81	346° 22,0'	10,35
1	4958042,35	5263966,54	346° 23,7'	9,65

Площадь: 600 м²

№ п/п	X, м	Y, м	Дирекцион. угол	S, м
90:23:080501:38 (площадь 600)				
1	4958022,91	5263971,25		
2	4958029,98	5264000,4	76° 22,0'	30
3	4958010,54	5264005,12	166° 21,2'	20
4	4958003,48	5263975,96	256° 23,4'	30
1	4958022,91	5263971,25	346° 22,4'	19,99

Площадь: 600 м²

						ПМТ	Лист
Изм.	Кол.уч.	Лист	Док.	Подп.	Дат		

№ п/п	X, м	Y, м	Дирекцион. угол	S, м
90:23:080501:108 (площадь 600)				
1	4957947,63	5263860,9		
2	4957961,63	5263887,43	62° 10,8'	30
3	4957943,94	5263896,76	152° 11,5'	20
4	4957929,94	5263870,23	242° 10,8'	30
5	4957942,25	5263863,73	332° 9,9'	13,92
1	4957947,63	5263860,9	332° 15,3'	6,08

Площадь: 600 м²

№ п/п	X, м	Y, м	Дирекцион. угол	S, м
90:23:080501:50 (площадь 600)				
1	4957894,56	5263888,89		
2	4957908,56	5263915,42	62° 10,8'	30
3	4957890,87	5263924,75	152° 11,5'	20
4	4957876,87	5263898,22	242° 10,8'	30
5	4957889,18	5263891,73	332° 12,1'	13,92
1	4957894,56	5263888,89	332° 10,3'	6,08

Площадь: 600 м²

№ п/п	X, м	Y, м	Дирекцион. угол	S, м
90:23:080501:64 (площадь 600)				
1	4957859,18	5263907,55		
2	4957873,18	5263934,09	62° 11,3'	30,01
3	4957855,49	5263943,42	152° 11,5'	20
4	4957841,49	5263916,88	242° 11,3'	30,01
5	4957853,8	5263910,39	332° 12,1'	13,92
1	4957859,18	5263907,55	332° 10,3'	6,08

Площадь: 600 м²

№ п/п	X, м	Y, м	Дирекцион. угол	S, м
90:23:080501:89 (площадь 600)				
1	4957841,49	5263916,88		
2	4957855,49	5263943,42	62° 11,3'	30,01
3	4957837,8	5263952,75	152° 11,5'	20
4	4957823,8	5263926,21	242° 11,3'	30,01
5	4957836,11	5263919,72	332° 12,1'	13,92
1	4957841,49	5263916,88	332° 10,3'	6,08

Площадь: 600 м²

№ п/п	X, м	Y, м	Дирекцион. угол	S, м
90:23:080501:192 (площадь 600)				
1	4957823,8	5263926,21		
2	4957837,8	5263952,75	62° 11,3'	30,01
3	4957820,11	5263962,08	152° 11,5'	20
4	4957806,11	5263935,55	242° 10,8'	30
5	4957818,42	5263929,05	332° 9,9'	13,92
1	4957823,8	5263926,21	332° 10,3'	6,08

Площадь: 600 м²

№ п/п	X, м	Y, м	Дирекцион. угол	S, м
90:23:080501:109 (площадь 600)				
1	4957804,43	5263902,51		
2	4957818,42	5263929,05	62° 12,3'	30
3	4957806,11	5263935,55	152° 9,9'	13,92
4	4957800,73	5263938,38	152° 15,3'	6,08
5	4957786,74	5263911,84	242° 12,3'	30
1	4957804,43	5263902,51	332° 11,5'	20

Площадь: 600 м²

№ п/п	X, м	Y, м	Дирекцион. угол	S, м
90:23:080501:26 (площадь 600)				
1	4957806,11	5263935,55		
2	4957820,11	5263962,08	62° 10,8'	30
3	4957802,42	5263971,41	152° 11,5'	20
4	4957788,42	5263944,88	242° 10,8'	30
5	4957800,73	5263938,38	332° 9,9'	13,92
1	4957806,11	5263935,55	332° 15,3'	6,08

Площадь: 600 м²

№ п/п	X, м	Y, м	Дирекцион. угол	S, м
90:23:080501:337 (площадь 600)				
1	4957770,73	5263954,21		
2	4957784,73	5263980,74	62° 10,8'	30
3	4957767,04	5263990,07	152° 11,5'	20
4	4957753,04	5263963,54	242° 10,8'	30
5	4957765,35	5263957,05	332° 12,1'	13,92
1	4957770,73	5263954,21	332° 10,3'	6,08

Площадь: 600 м²

№ п/п	X, м	Y, м	Дирекцион. угол	S, м
90:23:080501:10 (площадь 600)				
1	4957788,42	5263944,88		
2	4957802,42	5263971,41	62° 10,8'	30
3	4957784,73	5263980,74	152° 11,5'	20
4	4957770,73	5263954,21	242° 10,8'	30
5	4957783,04	5263947,71	332° 9,9'	13,92
1	4957788,42	5263944,88	332° 15,3'	6,08

Площадь: 600 м²

№ п/п	X, м	Y, м	Дирекцион. угол	S, м
90:23:080501:14 (площадь 600)				
1	4957769,05	5263921,18		
2	4957783,04	5263947,71	62° 11,8'	29,99
3	4957770,73	5263954,21	152° 9,9'	13,92
4	4957765,35	5263957,05	152° 10,3'	6,08
5	4957751,36	5263930,51	242° 12,3'	30
1	4957769,05	5263921,18	332° 11,5'	20

Площадь: 600 м²

						ПМТ	Лист
Изм.	Кол.уч.	Лист	Док.	Подп.	Дат		

№ п/п	X, м	Y, м	Дирекцион. угол	S, м
90:23:080501:187 (площадь 600)				
1	4957591,73	5263935,5		
2	4957605,72	5263962,03	62° 11,8'	29,99
3	4957597,1	5263966,58	152° 10,4'	9,75
4	4957588,03	5263971,36	152° 12,6'	10,25
5	4957574,04	5263944,82	242° 12,3'	30
1	4957591,73	5263935,5	332° 13,0'	19,99

Площадь: 600 м²

№ п/п	X, м	Y, м	Дирекцион. угол	S, м
90:23:080501:186 (площадь 600)				
1	4957609,42	5263926,17		
2	4957623,41	5263952,71	62° 12,3'	30
3	4957614,8	5263957,25	152° 11,9'	9,73
4	4957605,72	5263962,03	152° 14,2'	10,26
5	4957591,73	5263935,5	242° 11,8'	29,99
1	4957609,42	5263926,17	332° 11,5'	20

Площадь: 600 м²

№ п/п	X, м	Y, м	Дирекцион. угол	S, м
90:23:080501:52 (площадь 600)				
1	4957627,11	5263916,84		
2	4957641,1	5263943,38	62° 12,3'	30
3	4957632,49	5263947,92	152° 11,9'	9,73
4	4957623,41	5263952,71	152° 11,2'	10,27
5	4957609,42	5263926,17	242° 12,3'	30
1	4957627,11	5263916,84	332° 11,5'	20

Площадь: 600 м²

№ п/п	X, м	Y, м	Дирекцион. угол	S, м
90:23:080501:78 (площадь 600)				
1	4957526,34	5264003,89		
2	4957540,33	5264030,43	62° 12,3'	30
3	4957490,95	5264022,54	189° 4,7'	50,01
4	4957502,53	5264016,44	332° 13,3'	13,09
5	4957518,73	5264007,9	332° 12,2'	18,31
1	4957526,34	5264003,89	332° 12,8'	8,6

Площадь: 600 м²

№ п/п	X, м	Y, м	Дирекцион. угол	S, м
90:23:080501:306 (площадь 549)				
1	4957504,74	5263981,36		
2	4957518,73	5264007,9	62° 12,3'	30
3	4957502,53	5264016,44	152° 12,2'	18,31
4	4957488,54	5263989,9	242° 12,3'	30
1	4957504,74	5263981,36	332° 12,2'	18,31

Площадь: 549 м²

№ п/п	X, м	Y, м	Дирекцион. угол	S, м
90:23:080501:155 (площадь 500)				
1	4957488,54	5263989,9		
2	4957502,53	5264016,44	62° 12,3'	30
3	4957490,95	5264022,54	152° 13,3'	13,09
4	4957486,61	5264022,14	185° 16,0'	4,36
5	4957473,59	5263997,78	241° 52,6'	27,62
1	4957488,54	5263989,9	332° 12,4'	16,9

Площадь: 500 м²

№ п/п	X, м	Y, м	Дирекцион. угол	S, м
90:23:080501:11 (площадь 600)				
1	4957524,62	5263925,66		
2	4957538,61	5263952,2	62° 12,3'	30
3	4957520,92	5263961,52	152° 13,0'	19,99
4	4957506,93	5263934,99	242° 11,8'	29,99
1	4957524,62	5263925,66	332° 11,5'	20

Площадь: 600 м²

№ п/п	X, м	Y, м	Дирекцион. угол	S, м
90:23:080501:103 (площадь 750)				
1	4957496,66	5263895,7		
2	4957510,73	5263921,81	61° 40,9'	29,66
3	4957477,03	5263939,49	152° 19,0'	38,06
4	4957472,69	5263930,25	244° 50,4'	10,21
1	4957496,66	5263895,7	304° 45,1'	42,05

Площадь: 750 м²

№ п/п	X, м	Y, м	Дирекцион. угол	S, м
90:23:080501:171 (площадь 600)				
1	4957476,25	5263885,44		
2	4957478,9	5263899,42	79° 16,0'	14,23
3	4957454,95	5263919,7	139° 44,6'	31,38
4	4957449,35	5263890,64	259° 5,6'	29,59
1	4957476,25	5263885,44	349° 3,6'	27,4

Площадь: 600 м²

№ п/п	X, м	Y, м	Дирекцион. угол	S, м
90:23:000000:98 (площадь 900)				
1	4957389,09	5263884,47		
2	4957389,48	5263914,96	89° 16,0'	30,49
3	4957360,04	5263920,52	169° 18,3'	29,96
4	4957359,66	5263890,03	269° 17,2'	30,49
1	4957389,09	5263884,47	349° 18,1'	29,95

Площадь: 900 м²

						ПМТ	Лист
Изм.	Кол.уч.	Лист	Док.	Подп.	Дат		

№ п/п	X, м	Y, м	Дирекцион. угол	S, м
90:23:080501:44 (площадь 600)				
1	4957414,43	5263972,24		
2	4957396,73	5263981,57	152° 12,3'	20,01
3	4957382,73	5263955,03	242° 11,3'	30,01
4	4957400,42	5263945,71	332° 13,0'	19,99
1	4957414,43	5263972,24	62° 9,7'	30

Площадь: 600 м²

№ п/п	X, м	Y, м	Дирекцион. угол	S, м
90:23:080501:95 (площадь 600)				
1	4957436,61	5263960,53		
2	4957414,43	5263972,24	152° 10,1'	25,08
3	4957400,42	5263945,71	242° 9,7'	30
4	4957428,28	5263944,77	358° 4,1'	27,88
1	4957436,61	5263960,53	62° 8,5'	17,83

Площадь: 600 м²

№ п/п	X, м	Y, м	Дирекцион. угол	S, м
90:23:080501:205 (площадь 600)				
1	4957407,79	5264009,45		
2	4957398,64	5263992,08	242° 13,3'	19,63
3	4957418,47	5263981,62	332° 11,3'	22,42
4	4957432,46	5264008,16	62° 12,3'	30
5	4957424,98	5264012,11	152° 9,8'	8,46
1	4957407,79	5264009,45	188° 47,8'	17,39

Площадь: 600 м²

№ п/п	X, м	Y, м	Дирекцион. угол	S, м
90:23:080501:183 (площадь 600)				
1	4957418,47	5263981,62		
2	4957436,16	5263972,3	332° 13,0'	19,99
3	4957450,16	5263998,83	62° 10,8'	30
4	4957432,46	5264008,16	152° 12,3'	20,01
1	4957418,47	5263981,62	242° 12,3'	30

Площадь: 600 м²

№ п/п	X, м	Y, м	Дирекцион. угол	S, м
90:23:080501:13 (площадь 600)				
1	4957453,86	5263962,97		
2	4957467,85	5263989,51	62° 12,3'	30
3	4957450,16	5263998,83	152° 13,0'	19,99
4	4957436,16	5263972,3	242° 10,8'	30
1	4957453,86	5263962,97	332° 12,3'	20,01

Площадь: 600 м²

№ п/п	X, м	Y, м	Дирекцион. угол	S, м
90:23:080501:317 (площадь 600)				
1	4957453,86	5263962,97		
2	4957471,55	5263953,64	332° 11,5'	20
3	4957485,54	5263980,18	62° 12,3'	30
4	4957467,85	5263989,51	152° 11,5'	20
1	4957453,86	5263962,97	242° 12,3'	30

Площадь: 600 м²

№ п/п	X, м	Y, м	Дирекцион. угол	S, м
90:23:080501:147 (площадь 600)				
1	4957489,24	5263944,31		
2	4957503,23	5263970,85	62° 12,3'	30
3	4957485,54	5263980,18	152° 11,5'	20
4	4957471,55	5263953,64	242° 12,3'	30
1	4957489,24	5263944,31	332° 11,5'	20

Площадь: 600 м²

№ п/п	X, м	Y, м	Дирекцион. угол	S, м
90:23:080501:312 (площадь 530)				
1	4957688,62	5264074,2		
2	4957684,45	5264100,9	98° 52,6'	27,02
3	4957645,46	5264096,29	186° 44,6'	39,26
1	4957688,62	5264074,2	332° 53,8'	48,48

Площадь: 530 м²

№ п/п	X, м	Y, м	Дирекцион. угол	S, м
90:23:080501:311 (площадь 481)				
1	4957688,62	5264074,2		
2	4957707,58	5264077,16	8° 52,4'	19,19
3	4957704,03	5264099,86	98° 53,3'	22,98
4	4957695,81	5264100,47	175° 45,4'	8,24
5	4957684,45	5264100,9	177° 49,9'	11,37
1	4957688,62	5264074,2	278° 52,6'	27,02

Площадь: 481 м²

№ п/п	X, м	Y, м	Дирекцион. угол	S, м
90:23:080501:341 (площадь 600)				
1	4957761,94	5264034,66		
2	4957757,6	5264064,34	98° 19,2'	30
3	4957718,02	5264058,55	188° 19,4'	40
1	4957761,94	5264034,66	331° 27,4'	50

Площадь: 600 м²

						ПМТ	Лист
Изм.	Кол.уч.	Лист	Док.	Подп.	Дат		

№ п/п	X, м	Y, м	Дирекцион. угол	S, м
90:23:080501:329 (площадь 600)				
1	4957781,73	5264037,55		
2	4957777,39	5264067,24	98° 19,0'	30,01
3	4957757,6	5264064,34	188° 20,2'	20
4	4957761,94	5264034,66	278° 19,2'	30
1	4957781,73	5264037,55	8° 18,5'	20

Площадь: 600 м²

№ п/п	X, м	Y, м	Дирекцион. угол	S, м
90:23:080501:106 (площадь 600)				
1	4957781,73	5264037,55		
2	4957801,52	5264040,45	8° 20,2'	20
3	4957797,18	5264070,13	98° 19,2'	30
4	4957777,39	5264067,24	188° 18,5'	20
1	4957781,73	5264037,55	278° 19,0'	30,01

Площадь: 600 м²

№ п/п	X, м	Y, м	Дирекцион. угол	S, м
90:23:080501:82 (площадь 600)				
1	4957821,43	5264002,97		
2	4957817,13	5264032,66	98° 14,5'	30
3	4957777,52	5264026,92	188° 14,7'	40,02
1	4957821,43	5264002,97	331° 23,4'	50,02

Площадь: 600 м²

№ п/п	X, м	Y, м	Дирекцион. угол	S, м
90:23:080501:125 (площадь 600)				
1	4957841,22	5264005,83		
2	4957836,92	5264035,52	98° 14,5'	30
3	4957817,13	5264032,66	188° 13,4'	20
4	4957821,43	5264002,97	278° 14,5'	30
1	4957841,22	5264005,83	8° 13,4'	20

Площадь: 600 м²

№ п/п	X, м	Y, м	Дирекцион. угол	S, м
90:23:080501:86 (площадь 600)				
1	4957821,31	5264043,34		
2	4957841,1	5264046,24	8° 20,2'	20
3	4957836,75	5264075,94	98° 20,0'	30,02
4	4957816,97	5264073,03	188° 22,2'	19,99
1	4957821,31	5264043,34	278° 19,0'	30,01

Площадь: 600 м²

№ п/п	X, м	Y, м	Дирекцион. угол	S, м
90:23:080501:127 (площадь 600)				
1	4957841,1	5264046,24		
2	4957860,89	5264049,13	8° 18,5'	20
3	4957856,55	5264078,82	98° 19,0'	30,01
4	4957836,75	5264075,94	188° 16,6'	20,01
1	4957841,1	5264046,24	278° 20,0'	30,02

Площадь: 600 м²

№ п/п	X, м	Y, м	Дирекцион. угол	S, м
90:23:080501:126 (площадь 600)				
1	4957874,78	5264049,74		
2	4957881,89	5264078,88	76° 17,3'	29,99
3	4957871,87	5264081,06	167° 43,5'	10,25
4	4957856,55	5264078,82	188° 19,1'	15,48
5	4957860,89	5264049,13	278° 19,0'	30,01
6	4957872,44	5264050,3	5° 47,1'	11,61
1	4957874,78	5264049,74	346° 32,5'	2,41

Площадь: 600 м²

№ п/п	X, м	Y, м	Дирекцион. угол	S, м
90:23:080501:90 (площадь 600)				
1	4957894,21	5264045		
2	4957901,32	5264074,15	76° 17,6'	30
3	4957881,89	5264078,88	166° 19,1'	20
4	4957874,78	5264049,74	256° 17,3'	29,99
1	4957894,21	5264045	346° 17,4'	20

Площадь: 600 м²

№ п/п	X, м	Y, м	Дирекцион. угол	S, м
90:23:080501:315 (площадь 600)				
1	4957913,64	5264040,26		
2	4957920,75	5264069,41	76° 17,6'	30
3	4957901,32	5264074,15	166° 17,4'	20
4	4957894,21	5264045	256° 17,6'	30
1	4957913,64	5264040,26	346° 17,4'	20

Площадь: 600 м²

№ п/п	X, м	Y, м	Дирекцион. угол	S, м
90:23:080501:166 (площадь 600)				
1	4957933,08	5264035,52		
2	4957940,18	5264064,67	76° 18,7'	30
3	4957920,75	5264069,41	166° 17,4'	20
4	4957913,64	5264040,26	256° 17,6'	30
1	4957933,08	5264035,52	346° 17,8'	20,01

Площадь: 600 м²

						ПМТ	Лист
Изм.	Кол.уч.	Лист	Док.	Подп.	Дат		

Координаты образуемых земельных участков

№ п/п	X, м	Y, м	Дирекцион. угол	S, м
ЗУЗ4 (площадь 340 кв.м.)				
1	4959854,73	5263683,2		
2	4959857,27	5263703,17	82° 45,7'	20,13
3	4959841,34	5263704,89	173° 50,2'	16,02
4	4959837,26	5263685,39	258° 10,9'	19,92
5	4959854,64	5263682,76	351° 23,7'	17,58
1	4959854,73	5263683,2	78° 26,4'	0,45

Площадь объекта: 340 м²

№ п/п	X, м	Y, м	Дирекцион. угол	S, м
3У35	(площадь 408 кв.м.)			
1	4959854,73	5263683,2		
2	4959873,48	5263680,26	351° 5,3'	18,98
3	4959877,76	5263700,97	78° 19,4'	21,15
4	4959857,27	5263703,17	173° 52,4'	20,61
1	4959854,73	5263683,2	262° 45,7'	20,13

Площадь объекта: 408 м²

№ п/п	X, м	Y, м	Дирекцион. угол	S, м
3У39	(площадь 545 кв.м.)			
1	4959953,82	5263669,11		
2	4959958,04	5263692,43	79° 44,6'	23,7
3	4959934,45	5263694,85	174° 8,6'	23,71
4	4959930,94	5263672,21	261° 11,2'	22,91
1	4959953,82	5263669,11	352° 17,0'	23,09

Площадь объекта: 545 м²

№ п/п	X, м	Y, м	Дирекцион. угол	S, м
3У40	площадь 540 кв.м.)			
1	4959973,06	5263667,11		
2	4959976,75	5263684,31	77° 53,5'	17,59
3	4959958,04	5263692,43	156° 32,4'	20,4
4	4959953,82	5263669,11	259° 44,6'	23,7
5	4959951,32	5263655,33	259° 43,0'	14
1	4959973,06	5263667,11	28° 27,1'	24,73

Площадь объекта: 540 м²

№ п/п	Х, м	У, м	Дирекцион. угол	S, м
3	У73 (площадь 398 кв.м.)			
1	4959888,95	5263656,56	80° 44,0'	21,61
2	4959892,43	5263677,89	172° 52,3'	19,1
3	4959873,48	5263680,26	258° 54,4'	0,52
4	4959873,38	5263679,75	262° 41,8'	20,29
5	4959870,8	5263659,62	350° 25,8'	18,41
1	4959888,95	5263656,56		

Площадь объекта: 398 м²

№ п/п	X, м	Y, м	Дирекцион. угол	S, м
3У76	(площадь 411 кв.м.)			
1	4959926,45	5263651,43		
2	4959951,32	5263655,33	8° 54,7'	25,17
3	4959953,82	5263669,11	79° 43,0'	14
4	4959930,94	5263672,21	172° 17,0'	23,09
1	4959926,45	5263651,43	257° 48,4'	21,26

Площадь объекта: 411 м²

№ п/п	X, м	Y, м	Дирекцион. угол	S, м
3У202 (площадь 427 кв.м.)				
1	4959650,31	5263858,7		
2	4959634,02	5263867,04	152° 53,3'	18,3
3	4959627,47	5263842	255° 20,5'	25,88
4	4959627,07	5263840,53	254° 46,7'	1,52
5	4959639,73	5263834,75	335° 26,5'	13,91
1	4959650,31	5263858,7	66° 9,6'	26,19

Площадь объекта: 427 м²

№ п/п	X, м	Y, м	Дирекцион. угол	S, м
3У203 (площадь 366 кв.м.)				
1	4959652,41	5263829,14	64° 48,4'	25,42
2	4959663,23	5263852,14	153° 4,9'	14,49
3	4959650,31	5263858,7	246° 9,6'	26,19
4	4959639,73	5263834,75	336° 9,2'	13,87
1	4959652,41	5263829,14		

Площадь объекта: 366 м²

№ п/п	X, м	Y, м	Дирекцион. угол	S, м
3У206 (площадь 464 кв.м.)				
1	4959709,74	5263827,78	152° 21,2'	18,87
2	4959693,02	5263836,54	243° 41,3'	24,34
3	4959682,23	5263814,72	331° 32,3'	19,05
4	4959698,98	5263805,64	64° 5,2'	24,62
1	4959709,74	5263827,78		

Площадь объекта: 464 м²

№ п/п	X, м	Y, м	Дирекцион. угол	S, м
3У207 (площадь 425 кв.м.)				
1	4959725,07	5263819,61	151° 56,5'	17,37
2	4959709,74	5263827,78	244° 5,2'	24,62
3	4959698,98	5263805,64	331° 41,0'	17,12
4	4959714,05	5263797,52	63° 29,2'	24,69
1	4959725,07	5263819,61		

Площадь объекта: 425 м²

№ п/п	X, м	Y, м	Дирекцион. угол	S, м
ЗУ266 (площадь 522 кв.м.)				
1	4959662,5	5263884,08		
2	4959667,09	5263889,26	48° 27,4'	6,92
3	4959669,26	5263887,59	322° 25,1'	2,74
4	4959673,38	5263892,92	52° 17,8'	6,74
5	4959671,6	5263894,33	141° 37,0'	2,27
6	4959676,48	5263899,84	48° 28,2'	7,36
7	4959659,13	5263914,92	139° 0,2'	22,99
8	4959644,21	5263898,13	228° 22,5'	22,46
9	4959655,59	5263888,91	320° 59,2'	14,65
1	4959662,5	5263884,08	325° 2,8'	8,43

Площадь объекта: 522 м²

№ п/п	X, м	Y, м	Дирекцион. угол	S, м
ЗУ268 (площадь 353 кв.м.)				
1	4959707,76	5263871,92		
2	4959692,03	5263886,46	137° 15,1'	21,42
3	4959679,65	5263872,37	228° 41,8'	18,76
4	4959695,87	5263863,11	330° 16,7'	18,68
5	4959699,58	5263861,48	336° 16,9'	4,05
1	4959707,76	5263871,92	51° 55,2'	13,26

Площадь объекта: 353 м²

№ п/п	X, м	Y, м	Дирекцион. угол	S, м
ЗУ274 (площадь 556 кв.м.)				
1	4959712,03	5263876,82		
2	4959718,19	5263884,11	49° 48,1'	9,54
3	4959718,09	5263884,19	141° 20,4'	0,13
4	4959721,04	5263889	58° 28,7'	5,64
5	4959721,91	5263888,51	330° 36,7'	1
6	4959727,52	5263895,15	49° 48,4'	8,69
7	4959712,4	5263913,62	129° 18,3'	23,87
8	4959708,51	5263907,93	235° 38,5'	6,89
9	4959697,07	5263891,23	235° 35,3'	20,24
1	4959712,03	5263876,82	316° 4,4'	20,77

Площадь объекта: 556 м²

№ п/п	X, м	Y, м	Дирекцион. угол	S, м
ЗУ297 (площадь 235 кв.м.)				
1	4959310,16	5264125,63		
2	4959311,03	5264132,73	83° 0,8'	7,15
3	4959312,26	5264142,69	82° 57,6'	10,04
4	4959296,58	5264144,63	172° 57,9'	15,8
5	4959294,84	5264132,42	261° 54,3'	12,33
1	4959310,16	5264125,63	336° 6,0'	16,76

Площадь объекта: 235 м²

№ п/п	X, м	Y, м	Дирекцион. угол	S, м
ЗУ426 (площадь 470 кв.м.)				
1	4959020,51	5263851,17		
2	4959003,19	5263860,39	151° 58,3'	19,62
3	4959002,85	5263836,63	269° 10,8'	23,76
4	4959019,97	5263820,93	317° 28,6'	23,23
1	4959020,51	5263851,17	88° 58,6'	30,24

Площадь объекта: 470 м²

№ п/п	X, м	Y, м	Дирекцион. угол	S, м
ЗУ427 (площадь 412 кв.м.)				
1	4959037,2	5263842,08		
2	4959020,51	5263851,17	151° 25,5'	19
3	4959019,97	5263820,93	268° 58,6'	30,24
4	4959036,79	5263823,29	7° 59,2'	16,98
1	4959037,2	5263842,08	88° 45,0'	18,79

Площадь объекта: 412 м²

№ п/п	X, м	Y, м	Дирекцион. угол	S, м
ЗУ453 (площадь 566 кв.м.)				
1	4958852,52	5263897,07		
2	4958875,11	5263886,59	335° 7,1'	24,9
3	4958886,29	5263904,29	57° 42,3'	20,93
4	4958864,75	5263917,9	147° 42,3'	25,49
5	4958859,61	5263909,15	239° 35,4'	10,15
1	4958852,52	5263897,07	239° 35,4'	14,01

Площадь объекта: 566 м²

№ п/п	X, м	Y, м	Дирекцион. угол	S, м
ЗУ454 (площадь 429 кв.м.)				
1	4958886,29	5263904,29		
2	4958875,11	5263886,59	237° 42,3'	20,93
3	4958892,93	5263875,91	329° 3,9'	20,78
4	4958903,79	5263893,22	57° 54,2'	20,44
1	4958886,29	5263904,29	147° 42,2'	20,7

Площадь объекта: 429 м²

№ п/п	X, м	Y, м	Дирекцион. угол	S, м
ЗУ456 (площадь 484 кв.м.)				
1	4958913,25	5263862,98		
2	4958925,92	5263872,69	37° 27,9'	15,96
3	4958903,79	5263893,22	137° 8,3'	30,19
4	4958892,93	5263875,91	237° 54,2'	20,44
1	4958913,25	5263862,98	327° 31,5'	24,08

Площадь объекта: 484 м²

№ п/п	X, м	Y, м	Дирекцион. угол	S, м
ЗУ460 (площадь 400 кв.м.)				
1	4958988,89	5263815,66		
2	4958972,73	5263833,21	132° 38,4'	23,86
3	4958959,31	5263822,36	218° 57,2'	17,26
4	4958977,72	5263805,37	317° 17,9'	25,05
5	4958985,4	5263811,5	38° 35,8'	9,83
1	4958988,89	5263815,66	50° 0,3'	5,43

Площадь объекта: 400 м²

						ПМТ	Лист
Изм.	Кол.уч.	Лист	Док.	Подп.	Дат		

№ п/п	X, м	Y, м	Дирекцион. угол	S, м
ЗУ2-146а (площадь 265 кв.м.)				
1	4957926,96	5263905,73		
2	4957908,56	5263915,42	152° 14,0'	20,8
3	4957904,18	5263907,1	242° 14,1'	9,4
4	4957909,12	5263900,66	307° 29,5'	8,12
5	4957919,47	5263892,71	322° 28,3'	13,05
1	4957926,96	5263905,73	60° 4,5'	15,02

Площадь объекта: 265 м²

№ п/п	X, м	Y, м	Дирекцион. угол	S, м
ЗУ202/1 (площадь 6 кв.м.)				
1	4959627,07	5263840,53		
2	4959634,16	5263837,29	335° 26,5'	7,79
3	4959627,97	5263841,61	145° 5,2'	7,55
4	4959627,47	5263842	142° 2,7'	0,63
1	4959627,07	5263840,53	254° 46,7'	1,52

Площадь объекта: 6 м²

№ п/п	X, м	Y, м	Дирекцион. угол	S, м
ЗУ202/2 (площадь 421 кв.м.)				
1	4959627,47	5263842		
2	4959627,97	5263841,61	322° 2,7'	0,63
3	4959634,16	5263837,29	325° 5,2'	7,55
4	4959639,73	5263834,75	335° 26,5'	6,12
5	4959650,31	5263858,7	66° 9,6'	26,19
6	4959634,02	5263867,04	152° 53,3'	18,3
1	4959627,47	5263842	255° 20,5'	25,88

Площадь объекта: 421 м²

№ п/п	X, м	Y, м	Дирекцион. угол	S, м
ЗУ231/1 (площадь 152 кв.м.)				
1	4959108,82	5264070,46		
2	4959109,52	5264056,35	272° 49,8'	14,13
3	4959127,07	5264056,76	1° 20,3'	17,55
4	4959129,68	5264056,94	3° 55,7'	2,62
5	4959129,68	5264057,01	90° 6,4'	0,07
6	4959129,5	5264058,91	95° 24,7'	1,91
7	4959122,48	5264061,82	157° 29,1'	7,6
8	4959116,24	5264065,46	149° 44,6'	7,22
9	4959109,81	5264070,39	142° 31,3'	8,1
1	4959108,82	5264070,46	175° 52,7'	0,99

Площадь объекта: 152 м²

№ п/п	X, м	Y, м	Дирекцион. угол	S, м
ЗУ2-147а (площадь 271 кв.м.)				
1	4957919,47	5263892,71		
2	4957931,53	5263887,72	337° 31,3'	13,05
3	4957937,26	5263886,16	344° 46,2'	5,94
4	4957938,27	5263886,03	352° 39,9'	1,02
5	4957943,94	5263896,76	62° 8,8'	12,14
6	4957926,96	5263905,73	152° 8,8'	19,2
1	4957919,47	5263892,71	240° 4,5'	15,02

Площадь объекта: 271 м²

№ п/п	X, м	Y, м	Дирекцион. угол	S, м
ЗУ231/2 (площадь 283 кв.м.)				
1	4959108,46	5264077,79		
2	4959108,82	5264070,46	272° 49,8'	7,34
3	4959109,81	5264070,39	355° 52,7'	0,99
4	4959116,24	5264065,46	322° 31,3'	8,1
5	4959122,48	5264061,82	329° 44,6'	7,22
6	4959129,5	5264058,91	337° 29,1'	7,6
7	4959127,58	5264079,5	95° 19,6'	20,68
1	4959108,46	5264077,79	185° 6,6'	19,2

Площадь объекта: 283 м²

№ п/п	X, м	Y, м	Дирекцион. угол	S, м
ЗУ241/1 (площадь 18 кв.м.)				
1	4959235,85	5264049,56		
2	4959236,24	5264046,47	277° 7,5'	3,11
3	4959244,87	5264047,47	6° 38,1'	8,68
4	4959239,78	5264049,55	157° 47,2'	5,49
5	4959236,62	5264049,72	176° 55,2'	3,16
1	4959235,85	5264049,56	191° 44,2'	0,78

Площадь объекта: 18 м²

№ п/п	X, м	Y, м	Дирекцион. угол	S, м
ЗУ241/2 (площадь 383 кв.м.)				
1	4959233,76	5264066,31		
2	4959235,85	5264049,57	277° 7,0'	16,87
3	4959236,62	5264049,72	11° 1,4'	0,78
4	4959239,78	5264049,55	356° 55,2'	3,16
5	4959244,87	5264047,47	337° 47,2'	5,49
6	4959255,21	5264048,68	6° 38,1'	10,41
7	4959254,58	5264068,73	91° 48,0'	20,06
1	4959233,76	5264066,31	186° 37,4'	20,96

Площадь объекта: 383 м²

						ПМТ	Лист
Изм.	Кол.уч.	Лист	Док.	Подп.	Дат		

№ п/п	X, м	Y, м	Дирекцион. угол	S, м
:ЗУ274/1 (площадь 61 кв.м.)				
1	4959708,51	5263907,93		
2	4959718,57	5263902,18	330° 14,9'	11,59
3	4959723,23	5263900,4	339° 2,0'	4,99
4	4959712,4	5263913,62	129° 18,3'	17,09
1	4959708,51	5263907,93	235° 38,5'	6,89

Площадь объекта: 61 м²

№ п/п	X, м	Y, м	Дирекцион. угол	S, м
:ЗУ274/2 (площадь 495 кв.м.)				
1	4959697,07	5263891,23		
2	4959712,03	5263876,82	316° 4,4'	20,77
3	4959718,19	5263884,11	49° 48,1'	9,54
4	4959718,09	5263884,19	141° 20,4'	0,13
5	4959721,04	5263889	58° 28,7'	5,64
6	4959721,91	5263888,51	330° 36,7'	1
7	4959727,52	5263895,15	49° 48,4'	8,69
8	4959723,23	5263900,4	129° 18,3'	6,78
9	4959718,57	5263902,18	159° 2,0'	4,99
10	4959708,51	5263907,93	150° 14,9'	11,59
1	4959697,07	5263891,23	235° 35,3'	20,24

Площадь объекта: 495 м²

№ п/п	X, м	Y, м	Дирекцион. угол	S, м
:ЗУ460/1 (площадь 195 кв.м.)				
1	4958959,31	5263822,36		
2	4958977,72	5263805,37	317° 17,9'	25,05
3	4958985,4	5263811,5	38° 35,8'	9,83
4	4958970,08	5263821,93	145° 45,2'	18,53
5	4958963,76	5263825,96	147° 27,0'	7,49
1	4958959,31	5263822,36	218° 57,2'	5,73

Площадь объекта: 195 м²

№ п/п	X, м	Y, м	Дирекцион. угол	S, м
:ЗУ460/2 (площадь 205 кв.м.)				
1	4958963,76	5263825,96		
2	4958970,08	5263821,93	327° 27,0'	7,49
3	4958985,4	5263811,5	325° 45,2'	18,53
4	4958988,89	5263815,66	50° 0,3'	5,43
5	4958972,73	5263833,21	132° 38,4'	23,86
1	4958963,76	5263825,96	218° 57,2'	11,53

Площадь объекта: 205 м²

№ п/п	X, м	Y, м	Дирекцион. угол	S, м
:ЗУ2-90/1 (площадь 26 кв.м.)				
1	4957446,18	5264011,93		
2	4957448,14	5264010,93	333° 1,3'	2,2
3	4957456,21	5264017,38	38° 38,0'	10,33
4	4957448,23	5264016,13	188° 53,9'	8,07
1	4957446,18	5264011,93	243° 56,7'	4,68

Площадь объекта: 26 м²

№ п/п	X, м	Y, м	Дирекцион. угол	S, м
:ЗУ2-90/2 (площадь 474 кв.м.)				
1	4957448,14	5264010,93		
2	4957473,59	5263997,78	332° 40,5'	28,65
3	4957486,61	5264022,14	61° 52,6'	27,62
4	4957456,21	5264017,38	188° 53,9'	30,77
1	4957448,14	5264010,93	218° 38,0'	10,33

Площадь объекта: 474 м²

№ п/п	X, м	Y, м	Дирекцион. угол	S, м
:ЗУ2-122/1 (площадь 2 кв.м.)				
1	4957730,24	5263941,65		
2	4957733,67	5263939,84	332° 11,5'	3,88
3	4957734,16	5263940,78	62° 28,1'	1,06
1	4957730,24	5263941,65	167° 29,5'	4,02

Площадь объекта: 2 м²

№ п/п	X, м	Y, м	Дирекцион. угол	S, м
:ЗУ2-122/2 (площадь 598 кв.м.)				
1	4957715,98	5263949,17		
2	4957730,24	5263941,65	332° 11,5'	16,12
3	4957734,16	5263940,78	347° 29,5'	4,02
4	4957747,66	5263966,38	62° 11,7'	28,94
5	4957735,35	5263972,87	152° 12,1'	13,92
6	4957729,97	5263975,71	152° 10,3'	6,08
1	4957715,98	5263949,17	242° 12,3'	30

Площадь объекта: 598 м²

						ПМТ	Лист
Изм.	Кол.уч.	Лист	Док.	Подп.	Дат		

Координаты образуемых земельных участков, способ образования которых перераспределение земельного участка, находящихся в муниципальной собственности, и земельного участка, находящегося в частной собственности

№ п/п	X, м	Y, м	Дирекцион. угол	S, м
ЗУ211 (площадь 596 кв.м.)				
1	4958927,24	5264057,93		
2	4958930,31	5264077,68	81° 9,9'	19,99
3	4958931,85	5264087,56	81° 9,9'	10
4	4958912,1	5264090,44	171° 42,3'	19,95
5	4958910,68	5264081,33	261° 8,4'	9,22
6	4958907,53	5264061	261° 11,5'	20,57
1	4958927,24	5264057,93	351° 8,8'	19,95

Площадь объекта: 596 м²

№ п/п	X, м	Y, м	Дирекцион. угол	S, м
ЗУ213 (площадь 598 кв.м.)				
1	4958966,77	5264051,81		
2	4958969,82	5264071,58	81° 13,8'	20
3	4958971,34	5264081,36	81° 9,9'	9,9
4	4958951,59	5264084,41	171° 13,4'	19,99
5	4958950,04	5264074,62	261° 1,9'	9,91
6	4958947,29	5264056,91	261° 10,4'	17,92
7	4958947	5264054,86	261° 56,9'	2,07
1	4958966,77	5264051,81	351° 13,8'	20

Площадь объекта: 598 м²

№ п/п	X, м	Y, м	Дирекцион. угол	S, м
ЗУ294 (площадь 566 кв.м.)				
1	4959213,78	5264133,5		
2	4959195,76	5264136,73	169° 50,3'	18,31
3	4959191,54	5264111,15	260° 37,9'	25,93
4	4959208,41	5264107,56	347° 59,2'	17,25
5	4959211,48	5264106,91	347° 59,2'	3,14
6	4959218,19	5264133,18	75° 40,6'	27,12
1	4959213,78	5264133,5	175° 52,2'	4,42

Площадь объекта: 566 м²

№ п/п	X, м	Y, м	Дирекцион. угол	S, м
ЗУ278 (площадь 745 кв.м.)				
1	4959751,74	5263999,67		
2	4959741,35	5264009,97	135° 14,9'	14,63
3	4959737,8	5264013,49	135° 14,9'	5
4	4959736,02	5264006,43	255° 50,4'	7,28
5	4959705,08	5263985,89	213° 34,7'	37,14
6	4959715,27	5263971,01	304° 24,2'	18,03
7	4959743,88	5263993,49	38° 9,5'	36,39
1	4959751,74	5263999,67	38° 9,5'	10

Площадь объекта: 745 м²

№ п/п	X, м	Y, м	Дирекцион. угол	S, м
ЗУ212 (площадь 598 кв.м.)				
1	4958951,59	5264084,41		
2	4958931,85	5264087,56	170° 56,2'	19,99
3	4958930,31	5264077,68	261° 9,9'	10
4	4958927,24	5264057,93	261° 9,9'	19,99
5	4958947	5264054,86	351° 10,1'	20
6	4958947,29	5264056,91	81° 56,9'	2,07
7	4958950,04	5264074,62	81° 10,4'	17,92
1	4958951,59	5264084,41	81° 1,9'	9,91

Площадь объекта: 598 м²

№ п/п	X, м	Y, м	Дирекцион. угол	S, м
ЗУ466 (площадь 927 кв.м.)				
1	4958238,69	5263970,25		
2	4958238,76	5263972,19	87° 50,2'	1,95
3	4958240,47	5264017,45	87° 50,2'	45,29
4	4958240,5	5264018,11	87° 25,3'	0,66
5	4958218,7	5264018,62	178° 39,6'	21,81
6	4958219,97	5263998,04	273° 31,9'	20,62
7	4958221,37	5263975,36	273° 31,9'	22,72
8	4958221,41	5263974,65	273° 13,5'	0,71
9	4958221,71	5263970,94	274° 36,1'	3,72
1	4958238,69	5263970,25	357° 39,8'	16,99

Площадь объекта: 927 м²

№ п/п	X, м	Y, м	Дирекцион. угол	S, м
ЗУ468 (площадь 1 002 кв.м.)				
1	4958262,29	5263969,29		
2	4958258,55	5264017,67	94° 25,2'	48,52
3	4958240,5	5264018,11	178° 36,1'	18,06
4	4958240,47	5264017,45	267° 25,3'	0,66
5	4958238,76	5263972,19	267° 50,2'	45,29
6	4958238,69	5263970,25	267° 50,2'	1,95
1	4958262,29	5263969,29	357° 41,0'	23,62

Площадь объекта: 1 002 м²

№ п/п	X, м	Y, м	Дирекцион. угол	S, м
ЗУ417 (площадь 656 кв.м.)				
1	4959415,01	5263717,54		
2	4959441,59	5263706	336° 31,9'	28,98
3	4959450,46	5263730,04	69° 44,9'	25,62
4	4959431,43	5263733,57	169° 29,5'	19,35
5	4959426,48	5263726,29	235° 47,2'	8,8
6	4959412,13	5263728,95	169° 29,9'	14,59
7	4959410,32	5263722,94	253° 14,4'	6,28
8	4959408,13	5263714,11	256° 4,2'	9,1
1	4959415,01	5263717,54	26° 29,9'	7,69

Площадь объекта: 656 м²

						ПМТ	Лист
Изм.	Кол.уч.	Лист	Док.	Подп.	Дат		

3. Основные показатели по проекту межевания

Проектом межевания территории предусмотрено образование земельных участков путем раздела земельного участка с сохранением исходного земельного участка в измененных границах, путем перераспределения земельных участков, находящихся в муниципальной собственности, и земельных участков, находящихся в частной собственности. Границы и размеры сформированных земельных участков определены с учетом градостроительных нормативов. Показатели по проекту сведены в таблицу.

Основные технико-экономические показатели проекта межевания

Таблица 5.

<i>№ п/п</i>	<i>Наименование</i>	<i>Ед. измерения</i>	<i>Показатель</i>
<i>1</i>	<i>2</i>	<i>3</i>	<i>4</i>
1.	Территория проектирования	кв.м.	113 064
2.	Площадь образуемых земельных участков для ведения садоводства (код 13.2)	кв.м.	28 873
3.	Площадь земельных участков общего назначения (код 13.0)	кв.м.	1 547
4.	Площадь земель (земельных участков) общего пользования	кв.м.	82 644
5.	Количество образованных земельных участков для ведения садоводства (код 13.2)	шт	60
6.	Количество образованных земельных участков общего назначения (код 13.0)	шт	1

						ПМТ	Лист
Изм.	Кол.уч.	Лист	Док.	Подп.	Дат		

Образование сервитутов и обременений.

Зоны с особыми условиями использования территории представлены:

1. Существующей ЛЭП 10 кВ, трансформаторной подстанции 10кВ.
2. Существующей кабельной линии 10 кВ.
3. Существующей ЛЭП 0,4 кВ.

В соответствии со СП 42.13330.2011 «Градостроительство, планировка и застройка городских и сельских поселений» все инженерные сети (водоводы, канализационные коллекторы, высоковольтные линии электропередач, теплосети, газопроводы) необходимо обеспечить санитарными и охранными зонами во избежание несчастных случаев, аварий и прочих возможных неисправностей. На территории СПК «Меганом» устанавливаются охранные зоны а) вдоль воздушных линий электропередачи - в виде части поверхности участка земли и воздушного пространства (на высоту, соответствующую высоте опор воздушных линий электропередачи), ограниченной параллельными вертикальными плоскостями, отстоящими по обе стороны линии электропередачи от крайних проводов; д) вокруг подстанций - в виде части поверхности участка земли и воздушного пространства (на высоту, соответствующую высоте наивысшей точки подстанции), ограниченной вертикальными плоскостями, отстоящими от всех сторон ограждения подстанции по периметру на расстоянии, указанном в подпункте "а" настоящего документа, применительно к высшему классу напряжения подстанции.

						ПМТ	Лист
Изм.	Кол.уч.	Лист	Док.	Подп.	Дат		

Основания для установления обременений приведены в таблице

Таблица 6.

<i>№ п.п.</i>	<i>Наименование документа</i>	<i>Название зоны с особыми условиями использования территории</i>	<i>Размер, м</i>
<i>1</i>	<i>2</i>	<i>3</i>	<i>4</i>
1.	<i>Постановление Правительства Российской Федерации от 24.02.2009 № 160 « О порядке установления охранных зон объектов электросетевого хозяйства и особых условиях использования земельных участков, расположенных в границах таких зон.</i>	<i>Охранная зона ЛЭП-10 кВ, трансформаторной подстанции 10кВ.</i>	<i>10 м в каждую сторону от крайнего провода при неотклоненном их положении, от всех сторон ограждения подстанции по периметру</i>
2.	<i>Постановление Правительства Российской Федерации от 24.02.2009 № 160 « О порядке установления охранных зон объектов электросетевого хозяйства и особых условиях использования земельных участков, расположенных в границах таких зон.</i>	<i>Кабельная линия 10 кВ</i>	<i>1м - Кабельная линия КЛ-0,4кВ, КЛ-6(10)кВ, КЛ-35-110кВ; 0,6м метра в сторону зданий и сооружений и на 1 м в сторону проезжей части улицы в границах населенного пункта для КЛ-0,4кВ, КЛ-6(10)кВ, КЛ-35-110кВ</i>
3.	<i>Постановление Правительства Российской Федерации от 24.02.2009 № 160 « О порядке установления охранных зон объектов электросетевого хозяйства и особых условиях использования земельных участков, расположенных в границах таких зон.</i>	<i>Охранная зона ЛЭП-0,4 кВ.</i>	<i>2 м в каждую сторону от крайнего провода при неотклоненном их положении</i>

Границы охранных зон указаны на чертеже проекта межевания.

Оснований для установление сервитутов нет.

						ПМТ	Лист
Изм.	Кол.уч.	Лист	Док.	Подп.	Дат		

Земельные участки постороннего землепользователя.

На территории СПК «Меганом» определены земельные участки под опорами ЛЭП 10кВ в соответствии с Правилами определения размеров земельных участков для размещения воздушных линий электропередачи и опор линий связи, обслуживающих электрические сети", утвержденными Постановлением Правительства РФ от 11 августа 2003 г. N 486. Земельные участки для размещения недвижимого имущества постороннего землепользователя определены ранее в границах земельного участка кадастровый номер 90:23:000000:1593 (Республика Крым, г Судак). Проект межевания согласован в установленном порядке и утвержден постановлением Администрации города Судака №225 от 22.02.2024 года. По условиям ЗАКЛЮЧЕНИЯ о возможности (невозможности) расположения садоводческого, огороднического и дачного некоммерческого объединения граждан на земельном участке в учтенных границах от 11.09.2023 №1/13702/01-37/6 земельные участки под опорами ЛЭП 10кВ исключены при образовании земельного участка проекта межевания второй очереди и не входят в границы земельного участка кадастровый номер 90:23:000000:1943 (Республика Крым, г. Судак, с. Миндальное).

						ПМТ	Лист
Изм.	Кол.уч.	Лист	Док.	Подп.	Дат		

Графическая часть

Чертеж межевания территории
Проектный план
Садоводческого потребительского кооператива "Меганом"
расположенного по адресу: Республика Крым,
городской округ Судак, СПК «Меганом»

Схема границ проектирования



Условные обозначения:

- Граница проектирования (учтенная граница СПК Меганом площадью 622678 кв.м, заключение МИЗО 1/6168/01-37/4 от 07.06.2022)
- Обозначение образуемого земельного участка, условный номер, площадь
- Земельный участок, сведения о границах которого внесены в Единый государственный реестр недвижимости
- Охранная зона трансформаторной подстанции 10кВ.
- Земельный участок, учтенный в Едином государственном реестре недвижимости, граница и площадь которого уточняется проектом межевания
- Охранная зона ЛЭП-0,4 кВ.
- Охранная зона ЛЭП-10 кВ.
- ОКС, сведения о границах которого внесены в Единый государственный реестр недвижимости
- Зона с особыми условиями использования территории, сведения о которой внесены в Единый государственный реестр недвижимости
- Земельные участки для размещения недвижимого имущества постороннего землепользователя. Опоры ЛЭП и трансформаторные подстанции ГУП РК "Крымэнерго" площадью 123 кв.м.

Основные технико-экономические показатели проекта межевания

№ п/п	Наименование	Ед. измерения	Показатель
1.	Территория проектирования	кв.м.	622 648
2.	Площадь земельных участков для ведения садоводства	кв.м.	381 021
3.	В т.ч. площадь образуемых земельных участков для ведения садоводства (код 13.2)	кв.м.	153 779
4.	Площадь земель (земельных участков) общего пользования	кв.м.	241 626
5.	Площадь земельных участков, уточняемых проектом межевания	кв.м.	53 049
6.	Количество земельных участков, учтенных в ЕГРН в границах проектирования	шт	136
5.	Количество образованных земельных участков	шт	259
6.	Количество образованных земельных участков общего пользования	шт	6
6.	Количество земельных участков, уточняемых проектом межевания	шт	91
7.	В охранных зонах ЛЭП (зоны с особыми условиями использования территории)	кв.м.	65 478

Масштаб 1:2 000

СОГЛАСОВАНО:

Председатель правления СПК "Меганом"

А.Г. Лозянко

Лист 1

Лист 2

Лист 3

				СПК "Меганом"	12-23
Изм.	Лист	№ документа	Подпись	Дата	
Должность	Фамилия		Подпись	Дата	
Директор	Лидухин С.А.				
ГИП					
Разработ.					
				ПРОЕКТ МЕЖЕВАНИЯ территории СПК "Меганом"	
					Отдел
					Проектный
					Лист 1
					Листов 6
					МУП "СПБ"
					городского округа Судак

Формат А2

Чертеж межевания территории
Проектный план
Садоводческого потребительского кооператива "Меганом"
расположенного по адресу: Республика Крым,
городской округ Судак, СПК «Меганом»

Схема границ проектирования



Основные технико-экономические показатели проекта межевания

№ п/п	Наименование	Ед. измерения	Показатель
1	2	3	4
1.	Территория проектирования	кв.м.	622 648
2.	Площадь земельных участков для ведения садоводства	кв.м.	381 021
3.	В т.ч. площадь образуемых земельных участков для ведения садоводства (код 13.2)	кв.м.	153 779
4.	Площадь земель (земельных участков) общего пользования	кв.м.	241 626
5.	Площадь земельных участков, уточняемых проектом межевания	кв.м.	53 049
6.	Количество земельных участков, учтенных в ЕГРН в границах проектирования	шт	136
5.	Количество образованных земельных участков	шт	259
6.	Количество образованных земельных участков общего пользования	шт	6
6.	Количество земельных участков, уточняемых проектом межевания	шт	91
7.	В охранных зонах ЛЭП (зоны с особыми условиями использования территории)	кв.м.	65 478

Условные обозначения:

- Граница проектирования (учтенная граница СПК Меганом площадью 622678 кв.м, заключение МИЗО 1/6168/01-37/4 от 07.06.2022)
- Обозначение образуемого земельного участка, условный номер, площадь
- Земельный участок, сведения о границах которого внесены в Единый государственный реестр недвижимости
- Охранный зона трансформаторной подстанции 10кВ.
- Земельный участок, учтенный в Едином государственном реестре недвижимости, граница и площадь которого уточняется проектом межевания
- Охранный зона ЛЭП-0,4 кВ.
- Охранный зона ЛЭП-10 кВ.
- ОКС, сведения о границах которого внесены в Единый государственный реестр недвижимости
- Зона с особыми условиями использования территории, сведения о которой внесены в Единый государственный реестр недвижимости
- Земельные участки для размещения недвижимого имущества постороннего землепользователя. Опоры ЛЭП и трансформаторные подстанции ГУП РК "Крымэнерго" площадью 123 кв.м.

СОГЛАСОВАНО:

Председатель правления СПК "Меганом" _____ А.Г. Лозянко

					СПК "Меганом"	12-23
Изм.	Лист	№ документа	Подпись	Дата	ПРОЕКТ МЕЖЕВАНИЯ территории СПК "Меганом"	Отдел
Должность	Фамилия	Подпись	Дата			Масштаб
Директор	Лидухин С.А.					Проектный
ГИП					Чертеж межевания территории	Лист 2
Разработ.						Листов 6
						МУП "СПБ" городского округа Судак

Чертеж межевания территории
Проектный план
Садоводческого потребительского кооператива "Меганом"
расположенного по адресу: Республика Крым,
городской округ Судак, СПК «Меганом»

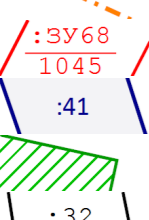
Схема границ проектирования



Основные технико-экономические показатели проекта межевания

№ п/п	Наименование	Ед. измерения	Показатель
1	2	3	4
1.	Территория проектирования	кв.м.	622 648
2.	Площадь земельных участков для ведения садоводства	кв.м.	381 021
3.	В т.ч. площадь образуемых земельных участков для ведения садоводства (код 13.2)	кв.м.	153 779
4.	Площадь земель (земельных участков) общего пользования	кв.м.	241 626
5.	Площадь земельных участков, уточняемых проектом межевания	кв.м.	53 049
6.	Количество земельных участков, учтенных в ЕГРН в границах проектирования	шт	136
5.	Количество образованных земельных участков	шт	259
6.	Количество образованных земельных участков общего пользования	шт	6
6.	Количество земельных участков, уточняемых проектом межевания	шт	91
7.	В охранных зонах ЛЭП (зоны с особыми условиями использования территории)	кв.м.	65 478

Условные обозначения:

- 
- Схематический план земельного участка, состоящий из нескольких частей:
- Верхняя часть: участок с площадью 1045 кв. м, кадастровый номер 39:06:00801045, категория земель 41.
 - Средняя часть: участок с площадью 32 кв. м, кадастровый номер 39:06:00801032, категория земель 41.
 - Нижняя часть: участок с площадью 123 кв. м, кадастровый номер 39:06:00801023, категория земель 41.
- Границы участка и охранная зона трансформаторной подстанции 10кВ. Охранная зона ЛЭП-0,4 кВ. Охранная зона ЛЭП-10 кВ. ОКС, сведения о границах которого внесены в Единый государственный реестр недвижимости. Зона с особыми условиями использования территории, сведения о которой внесены в Единый государственный реестр недвижимости. Земельные участки для размещения недвижимого имущества постороннего землепользователя. Опоры ЛЭП и трансформаторные подстанции ГУП РК "Крымэнерго".

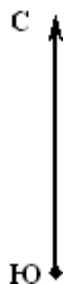


Масштаб 1:2 000




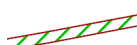

СОГЛАСОВАНО:

Председатель правления СПК "Меганом" _____ А.Г. Лозянко

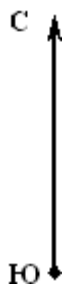
					СПК "Меганом"	12-23		
Изм.	Лист	№ документа	Подпись	Дата		ПРОЕКТ МЕЖЕВАНИЯ территории СПК "Меганом"	Отдел	Масштаб
Должность	Фамилия		Подпись	Дата			Проектный	1:2000
Директор	Лидухин С.А.							
ГИП					Лист 3		Листов 6	
Разработ.					Чертеж межевания территории	МУП "СПБ" городского округа Судан		






Условные обозначения:

-  - Граница проектирования
-  - Обозначение образуемого земельного участка
-  - Охранная зона трансформаторной подстанции 10кВ. граница и площадь которого уточняется проектом межевания
-  - Охранная зона ЛЭП-0,4 кВ.
-  - Охранная зона ЛЭП-10 кВ.

Изм.	Лист	№ документа	Подпись	Дата			
Должность	Фамилия		Подпись	Дата			
					ПРОЕКТ МЕЖЕВАНИЯ территории СПК "Меганом"	Отдел	Масштаб
							1:10000
Разраб.	Османов					Лист 4	Листов 5
Пров.	Бондаренко				Чертеж границ зон с особыми условиями использования территории	Индивидуальный предприниматель Османов И.С.	



Условные обозначения:

-  - Граница участка кадастровый номер
90:23:000000:1943
-  - Земельные участки общего назначения
-  - Земли общего пользования
(территории общего пользования)

					<div>ПРОЕКТ МЕЖЕВАНИЯ территории СПК "Меганом"</div>			
Изм.	Лист	№ документа	Подпись	Дата			Отдел	Масштаб
Должность	Фамилия	Подпись	Дата					1:15000
Разраб.	Османов				План земель общего назначения		Лист 5	Листов 5
Пров.	Бондаренко						Индивидуальный предприниматель Османов И.С.	

Приложения



РЕСПУБЛІКА КРИМ
РАДА МІНІСТРІВ

РЕСПУБЛИКА КРЫМ
СОВЕТ МИНИСТРОВ

КЪЫРЫМ
ДЖУМХУРИЕТИ
НАЗИРЛЕР ШУРАСЫ

проспект Кирова, 13,
г. Симферополь, 295005

факс: 24-80-20
e-mail: sovmin@rk.gov.ru

от 11.12.2023 № 1/13702/01-37/6
на № _____

ЗАКЛЮЧЕНИЕ

о возможности (невозможности) расположения садоводческого и огороднического некоммерческого товарищества на земельном участке в учтенных границах

Дата 11.12.2023

№ 1046

Межведомственная комиссия для рассмотрения вопросов относительно возможности (невозможности) расположения садоводческого и огороднического некоммерческого товарищества на земельном участке в учтенных границах

(утвержденная постановлением Совета министров Республики Крым от 04.04.2017 № 175)

Выдано Садоводческому потребителю кооперативу «Меганом»
ОГРН 1159102047862 ИНН 9108106111 КПП 910801001

(наименование юридического лица в соответствии с учредительными документами, действующими на дату обращения при наличии, сведения из выписки ЕГРЮЛ РФ (при наличии))

на земельный участок или его часть: -

(кадастровый номер (при наличии))

Республика Крым, городской округ Судак, площадь 232671,00 кв. м

(месторасположение, площадь земельного участка (м2) в границах, указанных согласно прилагаемого картографического материала)

в соответствии с правоустанавливающими (правоудостоверяющими) документами (наличие или отсутствие): решение исполнительного комитета Судакского районного Совета народных депутатов Крымской области от 21.03.1989 №79, решение исполнительного комитета Судакского городского Совета народных депутатов Республики Крым от 27.07.1993 №351, решение исполнительного комитета Судакского городского Совета народных депутатов Республики Крым от 27.07.1993 №352, решение 64 сессии 5 созыва Солнечнодолинского сельского совета г. Судак Автономной Республики Крым от 27.09.2010 №3552

категория, вид разрешенного использования земельного участка или части земельного участка:

(согласно действующим документам территориального планирования, градостроительного зонирования, документации по планировке территории (при наличии))

период, в течение которого земля, земельный участок или его часть используются: с 1989 года.

ориентировочная площадь земельного участка для предоставления садоводческому или огородническому некоммерческому товариществу: площадь 232671,00 кв.м

решение, принятое межведомственной комиссией относительно возможности (невозможности) расположения садоводческого или огороднического некоммерческого товарищества на земельном участке в учтенных границах:

возможно расположение садоводческого некоммерческого товарищества на земельном участке площадью 232671,00 кв.м в учтённых границах при условии:

- исключения из границ испрашиваемого земельного участка водотока балки без названия в пределах береговой полосы;
- согласования проекта межевания территории с Государственным комитетом по водному хозяйству и мелиорации Республики Крым в соответствии с пп.2 п.10 Порядка предоставления земельных участков, находящихся в собственности Республики Крым или муниципальной собственности садоводческим и огородническим некоммерческим товариществам на территории Республики Крым, учтённым органами местного самоуправления, утвержденного постановлением Совета министров Республики Крым №136 от 22.03.2017;
- соблюдения требований, установленных пунктом 4 статьи 36 Федерального закона от 25.06.2002 № 73-ФЗ «Об объектах культурного наследия (памятниках истории и культуры) народов Российской Федерации»;
- размещения, функциональной эксплуатации земельного участка, осуществления хозяйственной и иной деятельности в соответствии с утвержденными документами территориального планирования и градостроительного зонирования;
- обеспечения сохранности зеленых насаждений, произрастающих на испрашиваемом земельном участке, согласно требованиям Федерального закона от 10.01.2002 №7-ФЗ «Об охране окружающей среды», Закона Республики Крым от 13.01.2015 № 65-ЗРК/2015 «О Красной книге Республики Крым»;
- полного соблюдения и применения требований Постановления Правительства Российской Федерации от 24.02.2009 №160 «О порядке установления охранных зон объектов электросетевого хозяйства и особых условий использования земельных участков, расположенных в границах таких зон» к объектам электросетевого хозяйства: ВЛ-10 (35) кВ ПС Капсель Л-211, Л-212-РП-7 яч.5-ВЭС-1; ВЛ-10 (35) кВ ПС Капсель Л-211, Л-212-РП-7 яч.10-ВЭС-2; - ВЛ-0,4 кВ ТП-182 Л-1; - ВЛ-0,4 кВ ТП-194 Л-1,2,3, а также охранной зоны от всех сторон ограждения подстанций ТП-256, ТП-257 по периметру на расстоянии 10 м;
- формирования кадастровым инженером Схемы границ такого участка с учётом следующих условий (Ситуационный план трассы газопровода высокого давления к объекту «Реконструкция канализационных очистных сооружений в пос. Миндальное городского округа Судак с доведением мощности до 15 тыс.куб.м/сутки, Республика Крым г. Судак, с. Миндальное» и План трассы газопровода согласно рабочей документации по титулу ТП-2023-87-ГС)

(прилагаются): 1) Формирования коридора шириной не менее 5 метров с целью строительства газопровода высокого давления и установления публичного сервитута в пределах перспективных охранных зон газопровода высокого давления Д110 мм в соответствии с Постановлением Правительства Российской Федерации от 20.11.2000 №878, которым утверждены Правила охраны газораспределительных сетей (вдоль трасс подземных газопроводов из полиэтиленовых труб при использовании медного провода для обозначения трассы газопровода-охранная зона устанавливается в виде территории, ограниченной условными линиями, проходящими на расстоянии 3 метров от газопровода со стороны провода и 2 метров - с противопожарной стороны).

Трассировка газопровода представлена в приложении. 2) Сохранения достаточного расстояния от автомобильной дороги до границ испрашиваемого участка с учетом перспективной охранной зоны газопровода (4,5-5,5 метра) для объекта регионального значения в области газоснабжения – «Межпоселковый газопровод (ГРС Судак – ГРП Богатовка (+Миндальное))»;

- согласования схемы расположения земельного участка на кадастровом плане территории с ГУП РК «Крымгазсети» и ГУП РК «Крымэнерго»;
- соблюдения других требований действующего законодательства.

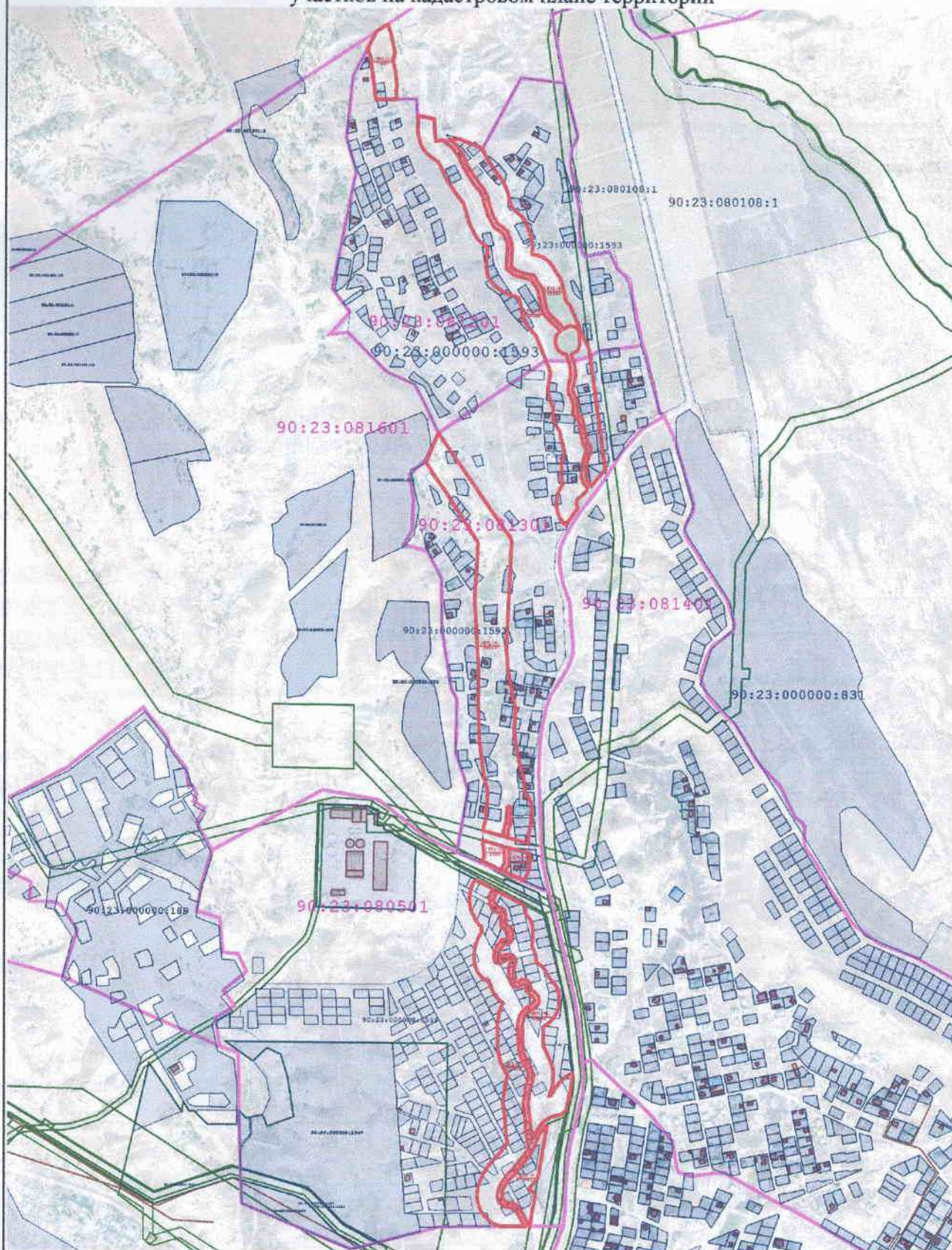
Данное заключение не является подтверждением права пользования на испрашиваемый земельный участок.

Заместитель Председателя Совета министров
Республики Крым, председатель
Межведомственной комиссии



А. Анюхина

Схема расположения земельного участка или земельных
участков на кадастровом плане территории



Масштаб 1:12 000

Условные обозначения:

— - Граница земельного участка

КОПИЯ



РЕСПУБЛИКА КРЫМ
АДМИНИСТРАЦИЯ
ГОРОДА СУДАКА

ПОСТАНОВЛЕНИЕ

01 марта 2024г.

№ 278

Об утверждении схемы расположения земельного участка на кадастровом плане территории и предварительном согласовании предоставления земельного участка СПК «Меганом»

ВЕРНО:

Отдел организационного обеспечения,
делопроизводства, контроля и обращений
граждан администрации города Судак
Республики Крым

И. специалист

(наименование должности)

А.А.Иванова (И.О.)


(подпись) 01.03.2024

В соответствии со статьями 11, 11.10, 39.10, 39.15, 56 Земельного Кодекса Российской Федерации, ст. 65 Водного Кодекса Российской Федерации, Федеральным законом от 25.06.2002 года № 73-ФЗ «Об объектах культурного наследия (памятниках истории и культуры) народов Российской Федерации», Федеральным законом от 06 октября 2003 года № 131-ФЗ «Об общих принципах организации местного самоуправления в Российской Федерации», ст. 22.3 Закона Республики Крым от 15.01.2015 года № 66-ЗРК/2015 «О предоставлении земельных участков, находящихся в государственной или муниципальной собственности, и некоторых вопросах земельных отношений», Закон Республики Крым от 23.11.2016 года № 320-ЗРК/2016 «Об особенностях предоставления земельных участков, находящихся в государственной или муниципальной собственности, садоводческим, огородническим и дачным некоммерческим объединениям граждан на территории Республики Крым и о внесении изменений в некоторые законы Республики Крым», Постановлением Совета министров Республики Крым от 16.02.2015 года № 44 «Об утверждении Порядка подготовки схемы расположения земельного участка или земельных участков на кадастровом плане территории и проекта межевания территории», ст. 45 Устава Судакского городского совета Республики Крым 1 созыва от 23.07.2015 года № 310 «Об утверждении Порядка предоставления земельных участков, находящихся в собственности муниципального образования городской округ Судак Республики Крым», решением 83 сессии 1 созыва Судакского городского совета от 28.03.2019 г. № 906 «Об утверждении Правил землепользования и застройки муниципального образования городской округ Судак Республики Крым», рассмотрев заявление СПК «Меганом» в лице председателя Лозянко А.Г. от 21.02.2024 года, заключение о возможности (невозможности) расположения садоводческого, огороднического и дачного некоммерческого объединения граждан на земельном участке в учтенных границах от 11.12.2023 года № 1076, схему расположения

земельного участка на кадастровом плане территории, служебную записку отдела архитектуры и градостроительства от 22.02.2024 года, другие представленные документы, администрация города Судак

ПОСТАНОВЛЯЕТ:

1. Утвердить представленную схему расположения земельного участка на кадастровом плане территории для использования в целях ведения садоводства, общей площадью 113 064 кв. м, с условным номером :ЗУ1(1), ЗУ1(2), ЗУ1(3), ЗУ1(4), ЗУ1(5), ЗУ1(6), ЗУ1(7), ЗУ1(8), ЗУ1(9), ЗУ1(10) ЗУ1(11), ЗУ1(12), ЗУ1(13), ЗУ1(14), ЗУ1(15), расположенного в границах территориальной зоны СХ-3 (Зона ведения садоводства), из категории земель – земли населенных пунктов, с видом разрешенного использования – ведение садоводства (код 13.2), находящегося в собственности муниципального образования городской округ Судак Республики Крым.
2. Определить, что использование земельного участка, указанного в пункте 1 настоящего постановления, возможно при условии:
 - исключения из границ испрашиваемого земельного участка водотока балки без названия в пределах береговой полосы;
 - согласования проекта межевания территории с Государственным комитетом по водному хозяйству и мелиорации Республики Крым в соответствии с пп.2 п. 10 Порядка предоставления земельных участков, находящихся в собственности Республики Крым или муниципальной собственности садоводческим и огородническим некоммерческим товариществам на территории Республики Крым, учтенным органами местного самоуправления, утвержденным постановлением Совета министров Республики Крым от 22.03.2017 года № 136;
 - размещения, функциональной эксплуатации земельного участка, осуществления хозяйственной и иной деятельности в соответствии с утвержденными документами территориального планирования и градостроительного зонирования;
 - обеспечения сохранности зеленых насаждений, произрастающих на испрашиваемом земельном участке, согласно требованиям Закона Республики Крым от 25.12.2014 года №50-ЗРК/2014 «О растительном мире»;
 - соблюдения требований ст.ст. 28, 30, 36 Федерального закона от 25.06.2002 года № 73-ФЗ «Об объектах культурного наследия (памятниках истории и культуры) народов Российской Федерации» в связи с отсутствием у Министерства культуры Республики Крым сведений о наличии либо отсутствии объектов культурного наследия;
 - полного соблюдения и применения требований Постановления Правительства Российской Федерации от 24.02.2009 года № 160 "О порядке установления охранных зон объектов электросетевого хозяйства и особых условий использования земельных участков, расположенных в границах таких зон" к объектам электросетевого хозяйства: ВЛ-10(35) кВ ПС Капсель Л-211, Л-212-РП-7 яч.5 ВЭС-1, ВЛ-10 (35) кВ ПС Капсель Л-211, Л-212-РП-7 яч. 10-ВЭС-2; ВЛ-0,4 кВТП-182 Л-1; Вл-0,4 кВ ТП-194 Л-1,2,3, а также охранной зоны от всех сторон ограждения подстанций ТП-256,, ТП-257 по периметру на расстоянии 10 м;
 - формирования Схемы границ участка с учетом следующих условий (Ситуационный план трассы газопровода высокого давления к объекту «Реконструкция канализационных очистных сооружений пос. Миндальное городского округа Судак с доведением мощности до 15 тыс.куб.м/сутки, Республика Крым, г. Судак, с. Миндальное» и План трассы газопровода согласно РД по титулу ТП-2023-87-ГС):
 - 1) формирование коридора шириной не менее 5 метров с целью строительства газопровода высокого давления и установления публичного сервитута в пределах перспективных охранных зон газопровода высокого давления Д110 мм;
 - 2) сохранения достаточного расстояния от автомобильной дороги до границ испрашиваемого земельного участка в 4,5-5,0 метров для объекта регионального значения «Межпоселковый газопровод (ГРС Судак – ГРП Богатовка (+Миндальное))»;



- соблюдения других требований действующего законодательства.
3. Предварительно согласовать предоставление в безвозмездное пользование сроком на 2 года, земельного участка, указанного в пункте 1 настоящего постановления, Садоводческому потребительскому кооперативу «Меганом» (ОГРН 1159102047862, ИНН/КПП 9108106111/910801001), для использования в целях ведения садоводства.
4. Направить копию настоящего постановления с приложением схемы расположения земельного участка на кадастровом плане территории в течение пяти рабочих дней в Государственный комитет по государственной регистрации и кадастру Республики Крым и Садоводческому потребительскому кооперативу «Меганом».
5. Предоставить Садоводческому потребительскому кооперативу «Меганом» право на обращение без доверенности с заявлением об осуществлении государственного кадастрового учета земельного участка, указанного в пункте 1 настоящего постановления, а также с заявлением о государственной регистрации права муниципальной собственности муниципального образования городской округ Судак Республики Крым на данный земельный участок.
6. Настоящее постановление вступает в силу с момента его подписания.
7. Срок действия настоящего постановления составляет два года.
8. Контроль за исполнением настоящего постановления возложить на заместителя главы администрации города Судак Захарчук А.В.

Глава администрации города Судак

К.Н. Подсевалов

ВЕРНО:
Отдел организационного обеспечения,
делопроизводства, контроля и обращений
граждан администрации города Судак
Республики Крым

Ш. Степанова
(наименование должности)

А.А. Колесникова
(подпись) 01.03.2020



Утверждена
Постановлением Администрации города Судак Республики Крым
(наименование документа об утверждении, включая наименование органов государственной власти или

органов местного самоуправления, принявших решение об утверждении схемы или

подписавших соглашение о перераспределении земельных участков)

от 01.03.2024г



**Схема расположения земельного участка или земельных
участков на кадастровом плане территории**

Площадь земельного участка

113 064 м²

(указывается проектная площадь образуемого земельного участка, вычисленная с использованием технологических и программных средств, в том числе размещенных на официальном сайте федерального органа исполнительной власти, уполномоченного Правительством Российской Федерации на осуществление государственного кадастрового учета, государственной регистрации прав, ведение Единого государственного реестра недвижимости и предоставление сведений, содержащихся в Едином государственном реестре недвижимости, в информационно-телекоммуникационной сети "Интернет" (далее - официальный сайт), с округлением до 1 квадратного метра. Указанное значение площади земельного участка может быть уточнено при проведении кадастровых работ не более чем на десять процентов)

Обозначение характерных точек границ	Координаты, СК-63 зона 5, (указываются в случае подготовки схемы расположения земельного участка с использованием технологических и программных средств, в том числе размещенных на официальном сайте. Значения координат, полученные с использованием указанных технологических и программных средств, указываются с округлением до 0,01 м		Обозначение характерных точек границ	Координаты, СК-63 зона 5, (указываются в случае подготовки схемы расположения земельного участка с использованием технологических и программных средств, в том числе размещенных на официальном сайте. Значения координат, полученные с использованием указанных технологических и программных средств, указываются с округлением до 0,01 м	
	X	Y		X	Y
:ЗУ1(1)			1	2	3
1	2	3	н360	4 958 361,08	5 263 934,92
н1	4 959 836,23	5 263 665,41	н361	4 958 373,98	5 263 934,95
н2	4 959 836,16	5 263 662,36	н362	4 958 380,95	5 263 930,36
н3	4 959 932,45	5 263 649,66	н363	4 958 388,98	5 263 918,39
н4	4 959 946,81	5 263 643,25	н364	4 958 393,33	5 263 915,87
н5	4 959 985,16	5 263 662,52	н365	4 958 424,34	5 263 932,42
н6	4 960 002,11	5 263 688,23	н366	4 958 424,38	5 263 931,13
н7	4 959 982,01	5 263 695,50	н367	4 958 430,99	5 263 932,82
н8	4 959 939,94	5 263 704,73	н368	4 958 433,40	5 263 933,85
н9	4 959 918,13	5 263 700,12	н369	4 958 439,16	5 263 936,26
н10	4 959 895,05	5 263 706,02	н370	4 958 440,40	5 263 936,69
н11	4 959 869,65	5 263 708,84	н371	4 958 441,54	5 263 937,09
н12	4 959 837,13	5 263 707,10	н372	4 958 443,70	5 263 937,84
н13	4 959 836,66	5 263 685,49	н373	4 958 444,77	5 263 938,21
н14	4 959 837,26	5 263 685,39	н374	4 958 444,64	5 263 917,10
н15	4 959 854,64	5 263 682,76	н375	4 958 460,14	5 263 916,45
н16	4 959 854,73	5 263 683,20	н376	4 958 466,41	5 263 894,89
н17	4 959 873,48	5 263 680,27	н377	4 958 466,42	5 263 894,11
н18	4 959 877,76	5 263 700,97	н378	4 958 476,33	5 263 893,69
н19	4 959 915,09	5 263 697,47	н379	4 958 474,07	5 263 909,07
н20	4 959 934,45	5 263 694,85	н380	4 958 480,79	5 263 906,49
н21	4 959 930,94	5 263 672,21	н381	4 958 489,44	5 263 904,65
н22	4 959 926,45	5 263 651,43	н382	4 958 496,82	5 263 893,30
н23	4 959 907,23	5 263 654,03	н383	4 958 506,39	5 263 892,97
н24	4 959 888,95	5 263 656,56	н384	4 958 509,80	5 263 894,49
н25	4 959 892,43	5 263 677,89	н385	4 958 512,00	5 263 894,61
н26	4 959 873,48	5 263 680,26	н386	4 958 522,30	5 263 892,30
н27	4 959 873,38	5 263 679,75	н387	4 958 545,07	5 263 892,24
н28	4 959 870,80	5 263 659,62	н388	4 958 548,26	5 263 910,79
н29	4 959 853,13	5 263 662,45	н389	4 958 562,64	5 263 913,29

н30	4 959 854,73	5 263 672,38	н390	4 958 566,82	5 263 893,72
н31	4 959 852,70	5 263 672,75	н391	4 958 566,58	5 263 892,18
н32	4 959 850,84	5 263 663,20	н392	4 958 585,75	5 263 892,14
н1	4 959 836,23	5 263 665,41	н393	4 958 598,07	5 263 894,98
3У1(2)			н394	4 958 599,98	5 263 892,11
1	2	3	н395	4 958 619,84	5 263 892,91
н33	4 959 163,29	5 264 096,03	н396	4 958 625,83	5 263 890,45
н34	4 959 144,50	5 264 096,06	н397	4 958 727,08	5 263 883,93
н35	4 959 147,38	5 264 058,20	н398	4 958 751,08	5 263 883,93
н36	4 959 147,73	5 264 058,13	н399	4 958 769,72	5 263 885,11
н37	4 959 147,98	5 264 055,15	н400	4 958 788,40	5 263 903,17
н38	4 959 155,31	5 264 055,61	н401	4 958 799,34	5 263 886,97
н39	4 959 155,15	5 264 057,62	н402	4 958 862,08	5 263 890,93
н40	4 959 152,53	5 264 077,44	н403	4 958 911,15	5 263 859,58
н41	4 959 172,40	5 264 079,68	н404	4 958 913,25	5 263 862,98
н42	4 959 192,96	5 264 072,84	н405	4 958 925,92	5 263 872,69
н43	4 959 194,33	5 264 061,73	н406	4 958 939,87	5 263 861,37
н44	4 959 213,91	5 264 064,01	н407	4 958 953,58	5 263 850,43
н45	4 959 233,76	5 264 066,31	н408	4 958 962,14	5 263 843,25
н46	4 959 235,85	5 264 049,57	н409	4 958 965,79	5 263 835,51
н47	4 959 236,62	5 264 049,72	н410	4 958 957,03	5 263 830,26
н48	4 959 239,78	5 264 049,55	н411	4 958 970,08	5 263 821,93
н49	4 959 263,95	5 264 039,68	н412	4 958 985,40	5 263 811,50
н50	4 959 318,83	5 264 017,26	н413	4 958 988,89	5 263 815,66
н51	4 959 319,32	5 264 016,66	н414	4 958 994,45	5 263 805,34
н52	4 959 328,69	5 264 007,81	н415	4 959 004,91	5 263 798,21
н53	4 959 333,08	5 264 004,43	н416	4 959 026,40	5 263 783,56
н54	4 959 338,45	5 264 012,28	н417	4 959 037,69	5 263 783,69
н55	4 959 353,17	5 264 006,06	н418	4 959 034,19	5 263 778,26
н56	4 959 381,21	5 263 987,38	н419	4 959 038,88	5 263 775,05
н57	4 959 381,50	5 263 986,49	н420	4 959 104,28	5 263 802,14
н58	4 959 382,12	5 263 986,74	н421	4 959 063,23	5 263 830,86
н59	4 959 387,06	5 263 982,59	н422	4 959 062,90	5 263 818,27
н60	4 959 400,77	5 263 979,70	н423	4 959 036,79	5 263 823,29
н61	4 959 402,27	5 263 978,65	н424	4 959 037,20	5 263 842,08
н62	4 959 403,21	5 263 974,53	н425	4 959 045,21	5 263 837,72
н63	4 959 406,00	5 263 966,85	н426	4 959 050,38	5 263 839,85
н64	4 959 419,92	5 263 956,29	н427	4 958 870,08	5 263 965,93
н65	4 959 420,23	5 263 956,05	н428	4 958 809,41	5 263 962,83
н66	4 959 452,95	5 263 935,34	н429	4 958 811,72	5 263 961,30
н67	4 959 458,49	5 263 931,90	н430	4 958 814,23	5 263 955,46
н68	4 959 473,70	5 263 924,23	н431	4 958 794,84	5 263 948,19
н69	4 959 516,19	5 263 917,61	н432	4 958 756,41	5 263 943,97
н70	4 959 517,10	5 263 923,54	н433	4 958 754,62	5 263 960,03
н71	4 959 545,15	5 263 916,98	н434	4 958 724,04	5 263 958,46
н72	4 959 542,09	5 263 898,55	н435	4 958 724,66	5 263 945,14
н73	4 959 518,17	5 263 902,41	н436	4 958 716,13	5 263 941,85
н74	4 959 525,66	5 263 892,64	н437	4 958 706,59	5 263 940,78
н75	4 959 536,01	5 263 884,70	н438	4 958 697,75	5 263 940,51
н76	4 959 557,69	5 263 873,37	н439	4 958 691,49	5 263 940,52
н77	4 959 569,75	5 263 868,37	н440	4 958 665,23	5 263 943,72
н78	4 959 586,71	5 263 862,72	н441	4 958 640,31	5 263 951,14
н79	4 959 594,12	5 263 886,96	н442	4 958 640,84	5 263 952,61
н80	4 959 607,50	5 263 880,62	н443	4 958 640,78	5 263 952,64
н81	4 959 620,67	5 263 873,88	н444	4 958 636,89	5 263 954,02
н82	4 959 634,02	5 263 867,04	н445	4 958 635,08	5 263 953,93
н83	4 959 627,47	5 263 842,00	н446	4 958 584,89	5 263 956,99
н84	4 959 627,97	5 263 841,61	н447	4 958 562,72	5 263 952,99
н85	4 959 650,35	5 263 825,99	н448	4 958 561,27	5 263 952,72
н86	4 959 668,57	5 263 815,58	н449	4 958 559,56	5 263 962,43

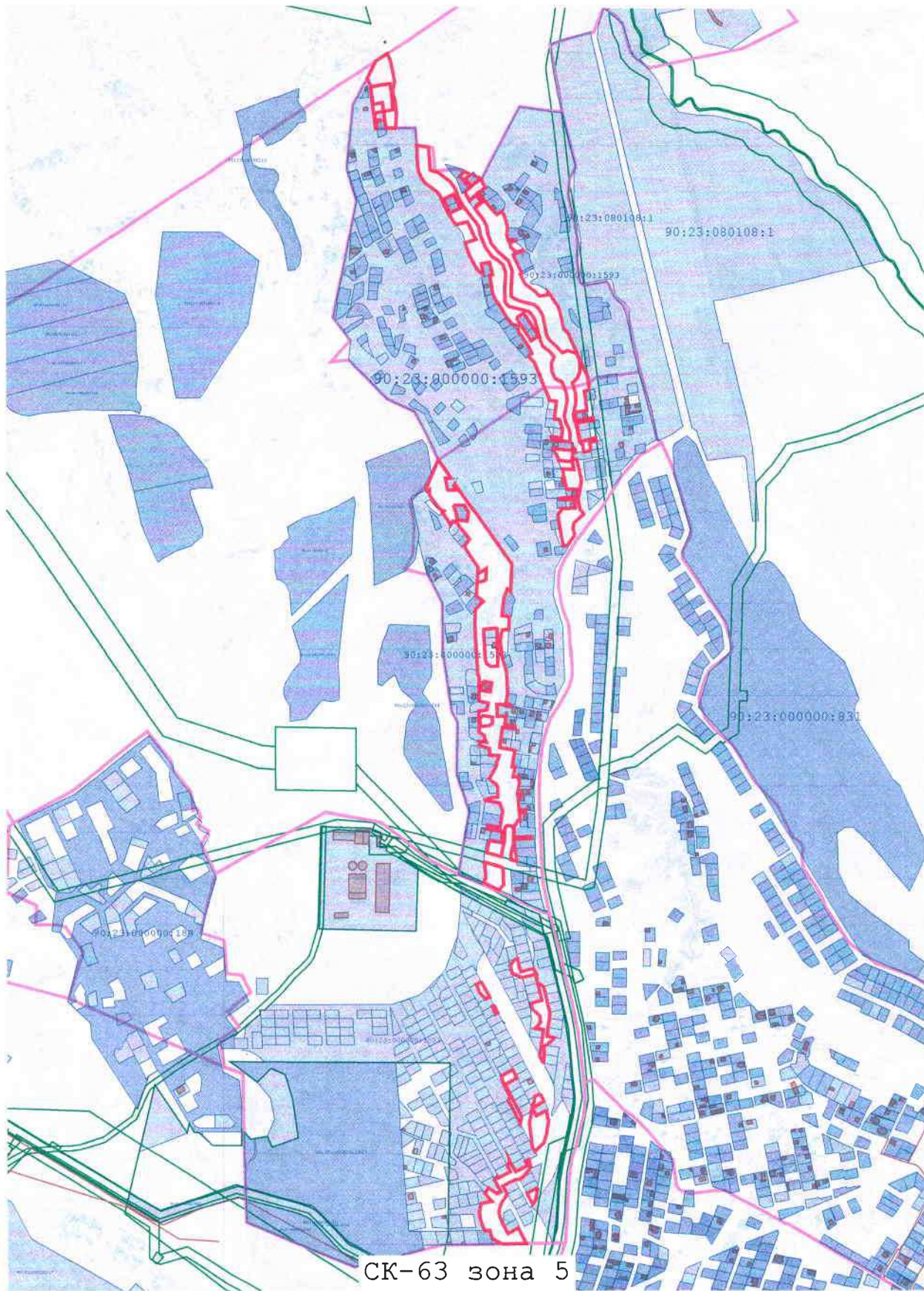
н87	4 959 689,91	5 263 806,21	н450	4 958 556,42	5 263 963,10
н88	4 959 699,35	5 263 799,68	н451	4 958 556,88	5 263 960,78
н89	4 959 702,33	5 263 795,36	н452	4 958 557,48	5 263 960,67
н90	4 959 710,27	5 263 785,01	н453	4 958 558,26	5 263 950,90
н91	4 959 719,64	5 263 773,03	н454	4 958 559,40	5 263 950,92
н92	4 959 730,00	5 263 765,09	н455	4 958 559,46	5 263 943,50
н93	4 959 742,06	5 263 760,09	н456	4 958 558,94	5 263 932,68
н94	4 959 754,55	5 263 756,97	н457	4 958 532,94	5 263 933,20
н95	4 959 767,49	5 263 755,26	н458	4 958 534,15	5 263 952,91
н96	4 959 787,80	5 263 756,30	н459	4 958 514,32	5 263 950,32
н97	4 959 801,09	5 263 754,54	н460	4 958 510,91	5 263 972,21
н98	4 959 796,12	5 263 780,76	н461	4 958 504,00	5 263 973,38
н99	4 959 748,47	5 263 784,47	н462	4 958 504,47	5 263 969,95
н100	4 959 744,09	5 263 801,74	н463	4 958 506,45	5 263 955,97
н101	4 959 722,82	5 263 829,01	н464	4 958 507,60	5 263 949,39
н102	4 959 705,18	5 263 840,29	н465	4 958 508,02	5 263 945,16
н103	4 959 687,98	5 263 846,98	н466	4 958 504,46	5 263 944,84
н104	4 959 668,96	5 263 857,75	н467	4 958 501,94	5 263 944,55
н105	4 959 645,13	5 263 875,69	н468	4 958 494,13	5 263 943,47
н106	4 959 631,48	5 263 886,72	н469	4 958 484,60	5 263 942,09
н107	4 959 622,09	5 263 893,06	н470	4 958 484,49	5 263 942,75
н108	4 959 603,80	5 263 896,96	н471	4 958 462,13	5 263 938,74
н109	4 959 577,24	5 263 906,92	н472	4 958 458,07	5 263 961,69
н110	4 959 557,88	5 263 921,43	н473	4 958 456,21	5 263 972,21
н111	4 959 549,21	5 263 935,79	н474	4 958 448,87	5 263 971,70
н112	4 959 538,05	5 263 947,15	н475	4 958 420,24	5 263 966,71
н113	4 959 522,91	5 263 952,84	н476	4 958 419,38	5 263 972,39
н114	4 959 486,67	5 263 950,16	н477	4 958 397,98	5 263 968,43
н115	4 959 455,11	5 263 952,01	н478	4 958 396,10	5 263 980,35
н116	4 959 445,55	5 263 958,67	н479	4 958 384,51	5 263 983,31
н117	4 959 438,47	5 263 984,22	н480	4 958 375,16	5 263 981,51
н118	4 959 434,60	5 264 003,26	н481	4 958 358,91	5 263 978,37
н119	4 959 429,33	5 264 009,37	н482	4 958 358,76	5 263 989,87
н120	4 959 416,02	5 264 017,89	н483	4 958 356,73	5 263 990,39
н121	4 959 389,08	5 264 025,73	н484	4 958 358,06	5 263 979,46
н122	4 959 373,36	5 264 029,39	н485	4 958 338,42	5 263 979,74
н123	4 959 356,46	5 264 035,27	н486	4 958 338,25	5 263 981,29
н124	4 959 342,87	5 264 051,72	н487	4 958 324,47	5 263 981,70
н125	4 959 330,93	5 264 061,85	н488	4 958 323,19	5 263 995,58
н126	4 959 318,42	5 264 055,42	н489	4 958 316,66	5 263 996,17
н127	4 959 297,99	5 264 056,06	н490	4 958 317,91	5 263 983,83
н128	4 959 282,23	5 264 063,67	н491	4 958 300,57	5 263 983,90
н129	4 959 275,98	5 264 078,97	н492	4 958 300,78	5 263 983,42
н130	4 959 259,39	5 264 085,58	н493	4 958 300,81	5 263 978,89
н131	4 959 246,84	5 264 089,06	н494	4 958 287,82	5 263 971,06
н132	4 959 233,67	5 264 089,82	н495	4 958 264,44	5 263 970,39
н133	4 959 220,32	5 264 087,07	н496	4 958 263,02	5 263 991,22
н134	4 959 201,50	5 264 083,85	н497	4 958 265,72	5 263 996,82
н135	4 959 186,30	5 264 087,35	н498	4 958 264,63	5 264 010,47
н136	4 959 174,46	5 264 093,55	н499	4 958 260,02	5 264 010,30
н33	4 959 163,29	5 264 096,03	н500	4 958 259,05	5 263 969,32
			н501	4 958 238,76	5 263 972,19
н137	4 959 682,23	5 263 814,72	н502	4 958 221,41	5 263 974,65
н138	4 959 667,07	5 263 822,56	н329	4 958 221,37	5 263 975,36
н139	4 959 667,07	5 263 822,66			
н140	4 959 652,41	5 263 829,14	н3865	4 959 002,85	5 263 836,63
н141	4 959 663,23	5 263 852,14	н3866	4 959 003,19	5 263 860,39
н142	4 959 677,50	5 263 844,67	н3867	4 958 985,82	5 263 869,64
н143	4 959 693,02	5 263 836,54	н3868	4 958 965,66	5 263 867,36
н137	4 959 682,23	5 263 814,72	н3869	4 958 969,28	5 263 844,17

			н3870	4 958 984,71	5 263 842,16
н3724	4 959 419,78	5 263 976,92	н3865	4 959 002,85	5 263 836,63
н3723	4 959 386,23	5 263 998,30			
н3726	4 959 368,23	5 264 009,78	н3505	4 958 833,89	5 263 907,85
н3725	4 959 378,64	5 264 026,52	н3504	4 958 859,61	5 263 909,15
н3722	4 959 396,72	5 264 015,21	н3508	4 958 852,52	5 263 897,07
н3721	4 959 430,64	5 263 993,99	н3507	4 958 848,48	5 263 890,19
н3724	4 959 419,78	5 263 976,92	н3506	4 958 828,11	5 263 889,27
:3Y1(3)			н3505	4 958 833,89	5 263 907,85
1	2	3			
н144	4 959 125,47	5 264 142,95	н3900	4 958 728,66	5 263 933,75
н145	4 959 121,93	5 264 127,34	н3899	4 958 725,86	5 263 903,45
н146	4 959 138,59	5 264 123,70	н3897	4 958 707,09	5 263 904,20
н147	4 959 144,63	5 264 117,55	н3614	4 958 691,12	5 263 905,16
н148	4 959 165,95	5 264 113,98	н3562	4 958 669,16	5 263 906,29
н149	4 959 180,66	5 264 110,81	н3561	4 958 659,18	5 263 906,63
н150	4 959 191,38	5 264 106,34	н3560	4 958 651,58	5 263 909,44
н151	4 959 201,57	5 264 103,88	н3559	4 958 644,59	5 263 919,20
н152	4 959 214,72	5 264 106,27	н3558	4 958 645,15	5 263 935,13
н153	4 959 230,95	5 264 109,50	н3563	4 958 670,14	5 263 934,27
н154	4 959 248,38	5 264 108,98	н3617	4 958 684,78	5 263 933,47
н155	4 959 263,82	5 264 104,91	н3898	4 958 708,13	5 263 933,22
н156	4 959 274,31	5 264 101,40	н3900	4 958 728,66	5 263 933,75
н157	4 959 282,86	5 264 112,54			
н158	4 959 299,30	5 264 118,54	н3945	4 958 612,20	5 263 901,58
н159	4 959 325,83	5 264 118,08	н3946	4 958 608,57	5 263 921,25
н160	4 959 339,88	5 264 110,80	н3947	4 958 587,88	5 263 917,66
н161	4 959 345,98	5 264 090,79	н3948	4 958 591,51	5 263 897,99
н162	4 959 340,69	5 264 079,74	н3945	4 958 612,20	5 263 901,58
н163	4 959 357,09	5 264 064,45			
н164	4 959 370,07	5 264 050,90	н3580	4 958 534,73	5 263 898,45
н165	4 959 379,50	5 264 044,91	н3581	4 958 532,05	5 263 923,50
н166	4 959 393,73	5 264 042,24	н3582	4 958 518,45	5 263 923,26
н167	4 959 424,06	5 264 035,73	н3583	4 958 511,96	5 263 915,74
н168	4 959 440,89	5 264 026,23	н3584	4 958 510,10	5 263 896,81
н169	4 959 449,99	5 264 016,11	н3585	4 958 525,15	5 263 894,84
н170	4 959 456,13	5 263 988,65	н3580	4 958 534,73	5 263 898,45
н171	4 959 462,00	5 263 972,52	:3Y1(6)		
н172	4 959 467,12	5 263 965,69	1	2	3
н173	4 959 486,32	5 263 965,06	н503	4 958 197,50	5 263 944,97
н174	4 959 508,79	5 263 966,18	н504	4 958 180,99	5 263 946,73
н175	4 959 526,09	5 263 967,30	н505	4 958 167,24	5 263 946,73
н176	4 959 548,20	5 263 959,32	н506	4 958 159,73	5 263 947,17
н177	4 959 567,66	5 263 935,41	н507	4 958 156,84	5 263 944,15
н178	4 959 584,46	5 263 921,17	н508	4 958 146,93	5 263 936,91
н179	4 959 607,20	5 263 913,59	н509	4 958 164,34	5 263 901,40
н180	4 959 624,75	5 263 910,00	н510	4 958 165,99	5 263 902,08
н181	4 959 639,66	5 263 901,67	н511	4 958 172,95	5 263 906,84
н182	4 959 655,59	5 263 888,91	н512	4 958 181,33	5 263 906,84
н183	4 959 662,50	5 263 884,08	н513	4 958 197,47	5 263 904,76
н184	4 959 667,09	5 263 889,26	н514	4 958 208,90	5 263 903,94
н185	4 959 669,26	5 263 887,59	н515	4 958 208,52	5 263 905,32
н186	4 959 673,38	5 263 892,92	н503	4 958 197,50	5 263 944,97
н187	4 959 671,60	5 263 894,33	:3Y1(7)		
н188	4 959 676,48	5 263 899,84	1	2	3
н189	4 959 692,03	5 263 886,46	н516	4 957 943,94	5 263 896,76
н190	4 959 679,65	5 263 872,37	н517	4 957 908,56	5 263 915,42
н191	4 959 695,87	5 263 863,11	н518	4 957 904,18	5 263 907,10
н192	4 959 699,58	5 263 861,48	н519	4 957 909,12	5 263 900,66

н193	4 959 707,76	5 263 871,92	н520	4 957 919,47	5 263 892,71
н194	4 959 734,93	5 263 849,44	н521	4 957 931,53	5 263 887,72
н195	4 959 744,43	5 263 860,79	н522	4 957 937,26	5 263 886,16
н196	4 959 738,79	5 263 874,40	н523	4 957 938,27	5 263 886,03
н197	4 959 728,83	5 263 862,62	н516	4 957 943,94	5 263 896,76
н198	4 959 712,03	5 263 876,82	:3Y1(8)		
н199	4 959 718,19	5 263 884,11	1	2	3
н200	4 959 718,09	5 263 884,19	н524	4 957 944,99	5 264 021,94
н201	4 959 721,04	5 263 889,00	н525	4 957 943,55	5 264 021,75
н202	4 959 721,91	5 263 888,51	н526	4 957 959,39	5 264 017,91
н203	4 959 727,52	5 263 895,15	н527	4 957 952,33	5 263 988,75
н204	4 959 731,64	5 263 891,67	н528	4 957 959,89	5 263 965,94
н205	4 959 728,93	5 263 898,21	н529	4 957 970,99	5 263 963,25
н206	4 959 718,57	5 263 902,18	н530	4 957 979,17	5 263 961,27
н207	4 959 708,51	5 263 907,93	н531	4 957 992,22	5 263 971,96
н208	4 959 697,07	5 263 891,23	н532	4 957 993,76	5 263 978,31
н209	4 959 676,85	5 263 907,70	н533	4 957 984,04	5 263 980,67
н210	4 959 657,25	5 263 925,14	н534	4 957 964,60	5 263 985,38
н211	4 959 649,14	5 263 933,94	н535	4 957 971,64	5 264 014,42
н212	4 959 656,54	5 263 943,95	н536	4 957 969,99	5 264 015,24
н213	4 959 648,29	5 263 948,52	н537	4 957 957,93	5 264 020,23
н214	4 959 636,23	5 263 953,51	н524	4 957 944,99	5 264 021,94
н215	4 959 628,84	5 263 955,07	:3Y1(9)		
н216	4 959 627,75	5 263 954,87	1	2	3
н217	4 959 627,77	5 263 955,30	н538	4 957 761,94	5 264 034,66
н218	4 959 621,63	5 263 956,61	н539	4 957 777,52	5 264 026,92
н219	4 959 621,64	5 263 956,19	н540	4 957 817,13	5 264 032,66
н220	4 959 605,64	5 263 954,43	н541	4 957 836,92	5 264 035,52
н221	4 959 593,57	5 263 958,19	н542	4 957 839,66	5 264 016,67
н222	4 959 595,60	5 263 966,34	н543	4 957 842,71	5 264 021,82
н223	4 959 590,98	5 263 972,36	н544	4 957 852,84	5 264 028,69
н224	4 959 588,20	5 263 961,39	н545	4 957 866,32	5 264 027,41
н225	4 959 577,00	5 263 964,62	н546	4 957 875,45	5 264 018,06
н226	4 959 567,09	5 263 976,57	н547	4 957 881,46	5 264 011,12
н227	4 959 571,57	5 263 992,24	н548	4 957 894,90	5 264 007,29
н228	4 959 570,21	5 263 993,29	н549	4 957 901,08	5 264 032,04
н229	4 959 569,34	5 263 993,65	н550	4 957 920,52	5 264 027,33
н230	4 959 566,05	5 263 980,63	н551	4 957 939,95	5 264 022,62
н231	4 959 564,49	5 263 973,53	н552	4 957 940,66	5 264 022,45
н232	4 959 563,76	5 263 972,85	н553	4 957 939,36	5 264 025,57
н233	4 959 560,12	5 263 969,74	н554	4 957 931,41	5 264 035,92
н234	4 959 524,86	5 263 987,47	н555	4 957 913,64	5 264 040,26
н235	4 959 520,33	5 263 989,75	н556	4 957 894,21	5 264 045,00
н236	4 959 518,60	5 263 985,96	н557	4 957 874,78	5 264 049,74
н237	4 959 496,48	5 263 997,25	н558	4 957 872,44	5 264 050,30
н238	4 959 496,48	5 263 997,26	н559	4 957 860,89	5 264 049,13
н239	4 959 481,51	5 264 017,59	н560	4 957 841,10	5 264 046,24
н240	4 959 468,47	5 264 029,34	н561	4 957 821,31	5 264 043,34
н241	4 959 471,28	5 264 049,31	н562	4 957 818,94	5 264 059,53
н242	4 959 478,38	5 264 048,23	н563	4 957 811,25	5 264 053,62
н243	4 959 471,30	5 264 053,67	н564	4 957 803,30	5 264 043,27
н244	4 959 459,84	5 264 059,92	н565	4 957 799,17	5 264 036,39
н245	4 959 445,79	5 264 069,81	н566	4 957 786,74	5 264 037,55
н246	4 959 433,73	5 264 074,81	н567	4 957 781,73	5 264 037,55
н247	4 959 404,05	5 264 081,05	н538	4 957 761,94	5 264 034,66
н248	4 959 394,75	5 264 082,91	:3Y1(10)		
н249	4 959 390,03	5 264 087,37	1	2	3
н250	4 959 386,29	5 264 091,94	н568	4 957 645,22	5 263 986,50
н251	4 959 310,29	5 264 125,57	н569	4 957 628,79	5 263 983,79
н252	4 959 310,16	5 264 125,59	н570	4 957 646,48	5 263 974,46

н253	4 959 310,16	5 264 125,63	н571	4 957 664,17	5 263 965,13
н254	4 959 288,17	5 264 135,36	н572	4 957 681,32	5 263 956,09
н255	4 959 273,86	5 264 137,33	н573	4 957 689,86	5 263 959,63
н256	4 959 258,57	5 264 139,42	н574	4 957 695,62	5 263 956,75
н257	4 959 256,23	5 264 128,72	н575	4 957 710,20	5 263 948,42
н258	4 959 234,55	5 264 132,00	н576	4 957 722,26	5 263 943,42
н259	4 959 213,78	5 264 133,50	н577	4 957 734,16	5 263 940,78
н260	4 959 208,41	5 264 107,56	н578	4 957 747,66	5 263 966,38
н261	4 959 191,54	5 264 111,15	н579	4 957 735,35	5 263 972,87
н262	4 959 195,76	5 264 136,73	н580	4 957 729,97	5 263 975,71
н263	4 959 197,76	5 264 147,77	н581	4 957 715,98	5 263 949,17
н264	4 959 191,61	5 264 148,61	н582	4 957 698,29	5 263 958,50
н265	4 959 189,74	5 264 137,46	н583	4 957 680,60	5 263 967,83
н266	4 959 185,16	5 264 111,03	н584	4 957 662,91	5 263 977,16
н267	4 959 167,51	5 264 114,23	н568	4 957 645,22	5 263 986,50
н268	4 959 167,52	5 264 114,33	3Y1(11)		
н269	4 959 145,00	5 264 118,46	1	2	3
н270	4 959 150,79	5 264 143,57	н585	4 957 360,71	5 263 943,14
н271	4 959 153,11	5 264 153,83	н586	4 957 361,28	5 263 940,77
н272	4 959 146,40	5 264 154,74	н587	4 957 366,27	5 263 928,71
н273	4 959 143,28	5 264 140,29	н588	4 957 374,22	5 263 918,36
н144	4 959 125,47	5 264 142,95	н589	4 957 374,77	5 263 917,74
3Y1(4)			н590	4 957 389,48	5 263 914,96
1	2	3	н591	4 957 389,34	5 263 903,90
н274	4 958 934,68	5 264 106,75	н592	4 957 392,38	5 263 901,56
н275	4 958 912,10	5 264 090,44	н593	4 957 404,44	5 263 896,57
н276	4 958 910,68	5 264 081,33	н594	4 957 415,90	5 263 893,45
н277	4 958 930,31	5 264 077,68	н595	4 957 428,84	5 263 891,74
н278	4 958 950,04	5 264 074,62	н596	4 957 441,78	5 263 893,45
н279	4 958 969,82	5 264 071,58	н597	4 957 450,20	5 263 895,09
н280	4 958 980,23	5 264 070,05	н598	4 957 454,95	5 263 919,70
н281	4 958 982,99	5 264 071,19	н599	4 957 473,32	5 263 904,15
н282	4 958 991,45	5 264 077,68	н600	4 957 473,36	5 263 904,17
н283	4 958 995,38	5 264 076,28	н601	4 957 482,99	5 263 910,15
н284	4 958 995,68	5 264 088,48	н602	4 957 485,40	5 263 911,92
н285	4 958 996,14	5 264 105,16	н603	4 957 472,69	5 263 930,25
н286	4 958 996,24	5 264 108,48	н604	4 957 477,03	5 263 939,49
н287	4 959 016,19	5 264 107,17	н605	4 957 503,53	5 263 925,59
н288	4 959 015,64	5 264 087,18	н606	4 957 504,28	5 263 926,17
н289	4 959 015,29	5 264 074,30	н607	4 957 511,13	5 263 932,77
н290	4 959 018,90	5 264 074,38	н608	4 957 506,93	5 263 934,99
н291	4 959 020,44	5 264 074,49	н609	4 957 520,92	5 263 961,52
н292	4 959 021,18	5 264 089,92	н610	4 957 535,75	5 263 953,71
н293	4 959 022,49	5 264 114,93	н611	4 957 543,40	5 263 959,40
н294	4 959 039,02	5 264 114,36	н612	4 957 548,86	5 263 958,09
н295	4 959 038,85	5 264 088,79	н613	4 957 538,65	5 263 963,48
н296	4 959 057,26	5 264 084,97	н614	4 957 520,96	5 263 972,81
н297	4 959 057,03	5 264 079,27	н615	4 957 534,95	5 263 999,35
н298	4 959 063,90	5 264 081,21	н616	4 957 544,03	5 263 994,56
н299	4 959 063,86	5 264 083,67	н617	4 957 548,95	5 264 003,91
н300	4 959 064,39	5 264 083,59	н618	4 957 533,24	5 264 006,44
н301	4 959 083,14	5 264 079,76	н619	4 957 525,87	5 264 002,10
н302	4 959 083,11	5 264 080,56	н620	4 957 509,11	5 263 989,65
н303	4 959 082,52	5 264 104,69	н621	4 957 504,74	5 263 981,36
н304	4 959 100,71	5 264 102,12	н622	4 957 503,23	5 263 970,85
н305	4 959 102,03	5 264 078,93	н623	4 957 489,24	5 263 944,31
н306	4 959 102,57	5 264 071,29	н624	4 957 471,55	5 263 953,64
н307	4 959 108,70	5 264 070,47	н625	4 957 461,03	5 263 947,16
н308	4 959 109,81	5 264 070,39	н626	4 957 451,29	5 263 941,14
н309	4 959 116,24	5 264 065,46	н627	4 957 440,06	5 263 936,78

н310	4 959 122,48	5 264 061,82	н628	4 957 428,75	5 263 934,63
н311	4 959 129,50	5 264 058,91	н629	4 957 413,95	5 263 938,56
н312	4 959 127,58	5 264 079,50	н630	4 957 400,42	5 263 945,71
н313	4 959 125,46	5 264 102,41	н631	4 957 382,73	5 263 955,03
н314	4 959 134,12	5 264 102,95	н632	4 957 394,75	5 263 977,82
н315	4 959 128,53	5 264 107,28	н633	4 957 361,10	5 263 995,62
н316	4 959 121,27	5 264 109,40	н585	4 957 360,71	5 263 943,14
н317	4 959 121,39	5 264 102,46	:3Y1(12)		
н318	4 959 106,25	5 264 101,23	1	2	3
н319	4 959 105,48	5 264 111,24	н634	4 957 486,61	5 264 022,14
н320	4 959 078,52	5 264 118,23	н635	4 957 456,21	5 264 017,38
н321	4 959 059,09	5 264 121,44	н636	4 957 448,14	5 264 010,93
н322	4 959 037,35	5 264 118,59	н637	4 957 473,59	5 263 997,78
н323	4 959 018,99	5 264 114,28	н634	4 957 486,61	5 264 022,14
н324	4 958 993,96	5 264 119,18	:3Y1(13)		
н325	4 958 981,96	5 264 127,01	1	2	3
н326	4 958 972,46	5 264 117,03	н638	4 957 890,87	5 263 924,75
н327	4 958 961,69	5 264 105,29	н639	4 957 873,18	5 263 934,09
н328	4 958 949,70	5 264 103,28	н640	4 957 870,54	5 263 928,63
н274	4 958 934,68	5 264 106,75	н641	4 957 882,60	5 263 923,64
:3Y1(5)			н642	4 957 888,90	5 263 921,03
1	2	3	н638	4 957 890,87	5 263 924,75
н329	4 958 221,37	5 263 975,36	:3Y1(14)		
н330	4 958 211,02	5 263 975,77	1	2	3
н331	4 958 212,56	5 263 969,99	н643	4 957 696,28	5 264 027,40
н332	4 958 214,57	5 263 962,76	н644	4 957 678,59	5 264 036,73
н333	4 958 227,67	5 263 963,15	н645	4 957 664,59	5 264 010,20
н334	4 958 248,45	5 263 968,73	н646	4 957 666,63	5 264 009,13
н335	4 958 279,44	5 263 969,98	н647	4 957 678,23	5 264 014,29
н336	4 958 283,60	5 263 968,87	н648	4 957 689,53	5 264 014,61
н337	4 958 288,18	5 263 965,65	н643	4 957 696,28	5 264 027,40
н338	4 958 290,02	5 263 960,84	:3Y1(15)		
н339	4 958 289,15	5 263 955,03	1	2	3
н340	4 958 284,85	5 263 950,73	н649	4 957 658,61	5 264 041,72
н341	4 958 279,96	5 263 949,42	н650	4 957 640,87	5 264 045,19
н342	4 958 252,09	5 263 948,41	н651	4 957 638,91	5 264 046,87
н343	4 958 231,58	5 263 942,91	н652	4 957 605,51	5 264 041,68
н344	4 958 220,24	5 263 942,35	н653	4 957 588,45	5 264 035,98
н345	4 958 229,30	5 263 909,76	н654	4 957 567,43	5 264 016,14
н346	4 958 255,92	5 263 914,10	н655	4 957 575,71	5 264 011,77
н347	4 958 251,04	5 263 942,46	н656	4 957 580,00	5 264 009,51
н348	4 958 276,75	5 263 944,20	н657	4 957 588,71	5 264 009,11
н349	4 958 281,22	5 263 918,23	н658	4 957 609,53	5 264 007,04
н350	4 958 282,57	5 263 911,45	н659	4 957 631,66	5 264 003,95
н351	4 958 290,33	5 263 912,46	н660	4 957 648,99	5 264 007,51
н352	4 958 285,72	5 263 939,23	н661	4 957 656,45	5 264 007,78
н353	4 958 310,55	5 263 943,21	н662	4 957 659,22	5 264 013,02
н354	4 958 320,63	5 263 944,83	н663	4 957 646,91	5 264 019,53
н355	4 958 338,50	5 263 939,20	н649	4 957 658,61	5 264 041,72
н356	4 958 344,17	5 263 906,21			
н357	4 958 345,90	5 263 905,99			
н358	4 958 350,43	5 263 919,50			
н359	4 958 351,97	5 263 934,69			



СК-63 зона 5
Масштаб 1:12 500

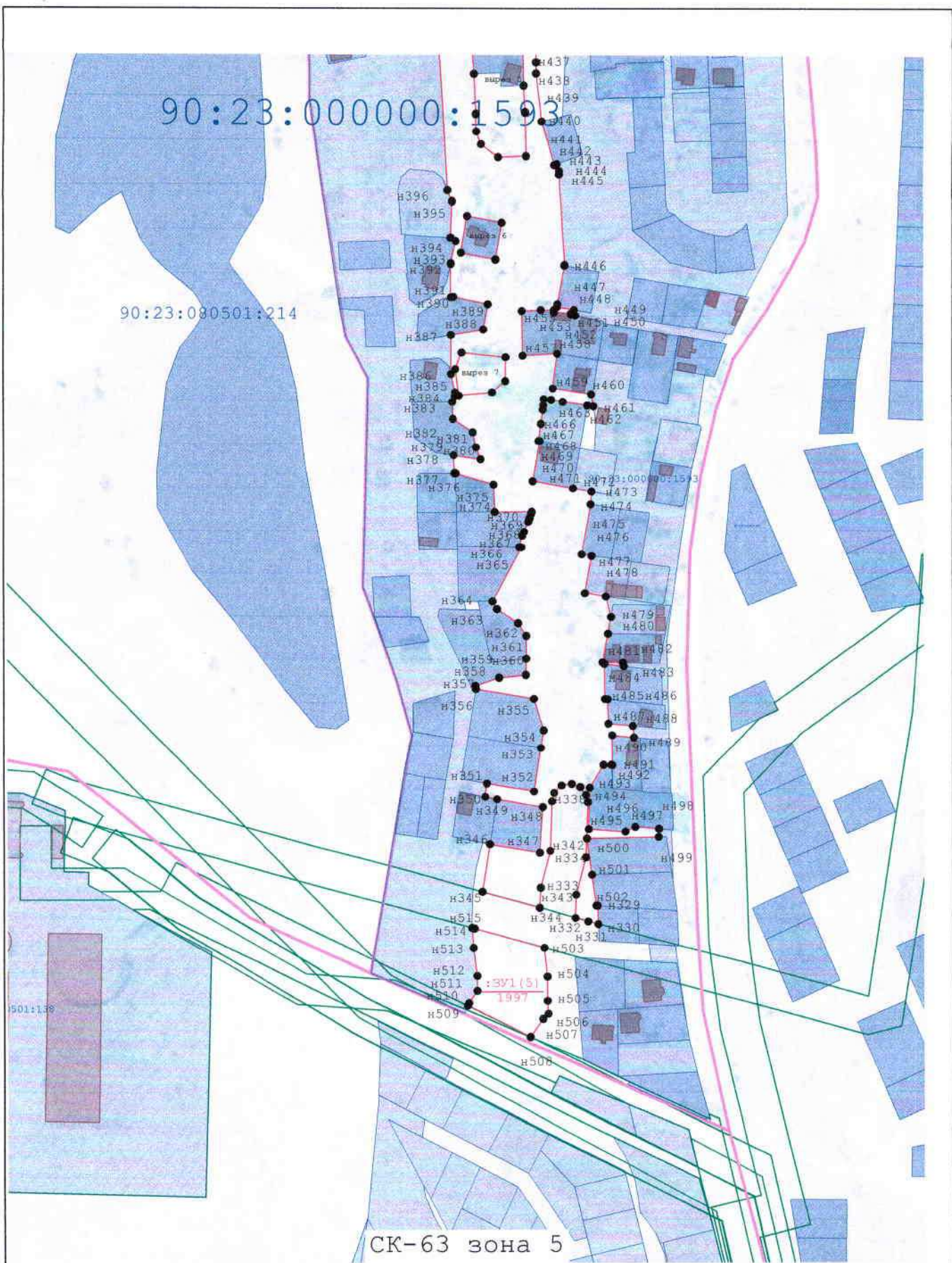
Условные обозначения:

— - Граница земельного участка



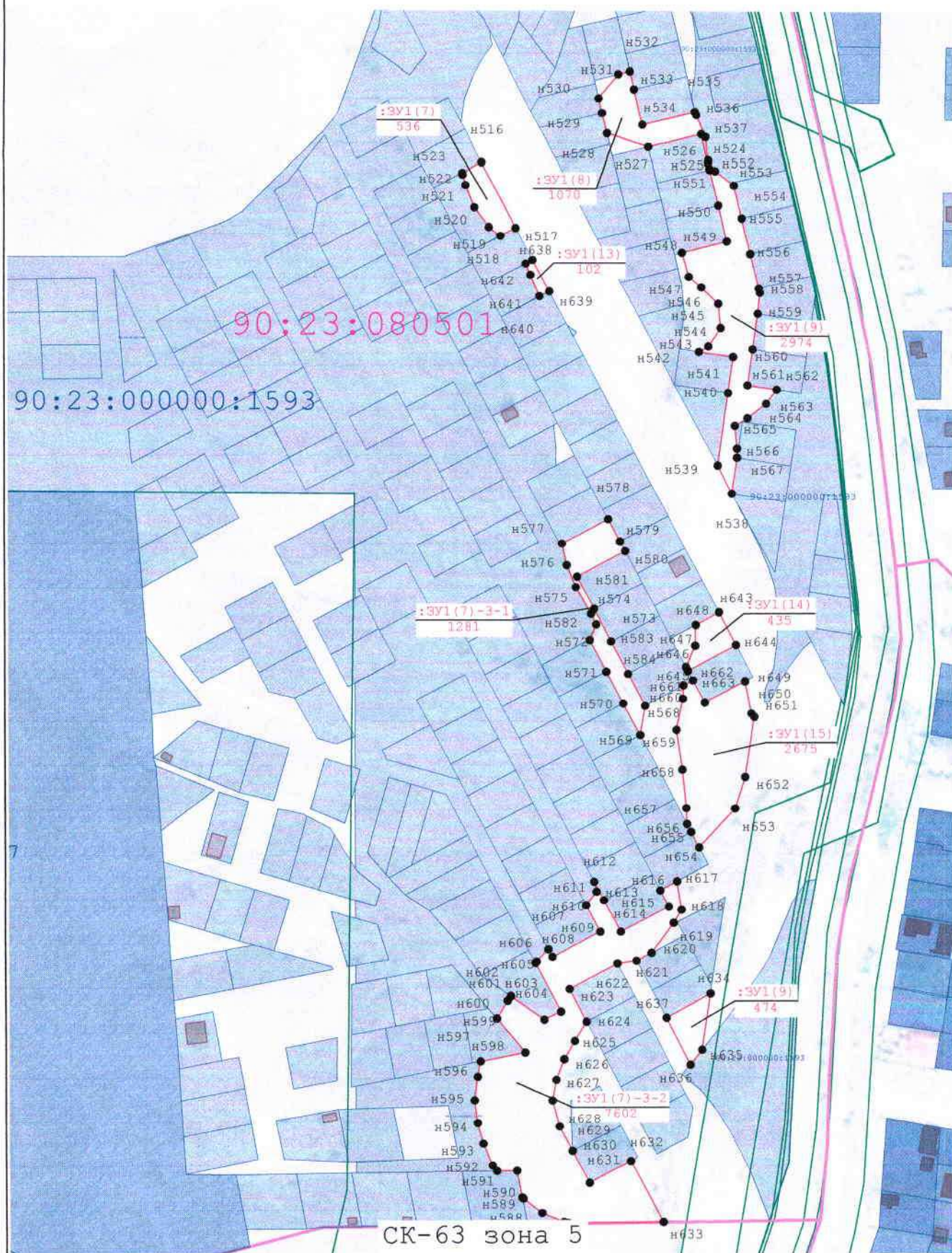
Условные обозначения:

— - Граница земельного участка



Условные обозначения:

— - Граница земельного участка





РЕСПУБЛИКА КРИМ
РАДА МІНІСТРІВ

РЕСПУБЛИКА КРЫМ
СОВЕТ МИНИСТРОВ

КЪЫРЫМ
ДЖУМХУРИЯТИ
НАЗИРЛЕР ШУРАСЫ

проспект Кирова, 13,
г. Симферополь, 295005

факс: 24-80-20
e-mail: sovmin@rk.gov.ru

от 07.06.2022 № 1/6168/01-37/4
на № _____

ЗАКЛЮЧЕНИЕ

о возможности (невозможности) расположения садоводческого, огороднического и дачного некоммерческого объединения граждан на земельном участке в учтенных границах

Дата 04.06.2022

№ 918

Межведомственная комиссия для рассмотрения вопросов относительно возможности (невозможности) расположения садоводческого, огороднического и дачного некоммерческого объединения граждан на земельном участке в учтенных границах

(утвержденная постановлением Совета министров Республики Крым от 04.04.2017 № 175)

Выдано Садоводческому потребительскому кооперативу «Меганом»
ОГРН 1159102047862 ИНН 9108106111 КПП 910801001

(наименование юридического лица в соответствии с учредительными документами, действующими на дату обращения при наличии, сведения из выписки ЕГРЮЛ РФ (при наличии))

на земельный участок или его часть:

-
(кадастровый номер (при наличии))

Республика Крым, городской округ Судак, площадь 622648, 00 кв.м
(месторасположение, площадь земельного участка (м2) в границах, указанных согласно прилагаемого картографического материала)

в соответствии с правоустанавливающими (правоудостоверяющими) документами (наличие или отсутствие): решения исполнительного комитета Судакского районного Совета народных депутатов Крымской области от 21.03.1989 года № 79, решение исполнительного комитета Судакского городского Совета народных депутатов Республики Крым от 27.07.1993 года № 352.

категория, вид разрешенного использования земельного участка или части земельного участка: -

(согласно действующим документам территориального планирования, градостроительного зонирования, документации по планировке территории (при наличии))

период, в течение которого земля, земельный участок или его часть используются: с 1989 года.

ориентировочная площадь земельного участка для предоставления садоводческому, огородническому или дачному некоммерческому объединению граждан: площадь 622648,00 кв. м


решение, принятое межведомственной комиссией относительно возможности (невозможности) расположения садоводческого, огороднического и дачного некоммерческого объединения граждан на земельном участке в учтенных границах:

ВОЗМОЖНО расположение садоводческого объединения граждан на земельном участке площадью 622648,00 кв. м в учтённых границах при условии:



- размещения и функциональной эксплуатации земельного участка в соответствии с документами территориального планирования и градостроительного зонирования;
- обеспечения сохранности зеленых насаждений, произрастающих на испрашиваемом земельном участке, согласно требованиям статьи 20 Закона Республики Крым от 25.12.2014 № 50 - ЗРК/2014 «О растительном мире»;
- соблюдения требований, установленных пунктом 4 статьи 36 Федерального закона от 25.06.2002 № 73-ФЗ «Об объектах культурного наследия (памятниках истории и культуры) народов Российской Федерации»;
- неукоснительного соблюдения норм законодательства в отношении автомобильной дороги 35 ОП МЗ 35Н-597 «Судак – Миндальное - Солнечная Долина»;
- соблюдения статей 25 и 26 Федерального закона от 08.11.2007 № 257 - Федерального закона «Об автомобильных дорогах и о дорожной деятельности в Российской Федерации и о внесении изменений в отдельные законодательные акты Российской Федерации»;
- соблюдения ограничений пунктов 15 и 17 статьи 65 Водного кодекса Российской Федерации;
- соблюдения других требований действующего законодательства.

Данное заключение не является подтверждением права пользования на испрашиваемый земельный участок.

Заместитель Председателя Совета министров
Республики Крым, председатель
Межведомственной комиссии



А. Анюхина



РЕСПУБЛИКА КРЫМ
АДМИНИСТРАЦИЯ
ГОРОДА СУДАКА

ПОСТАНОВЛЕНИЕ

24 октября 2022 г.

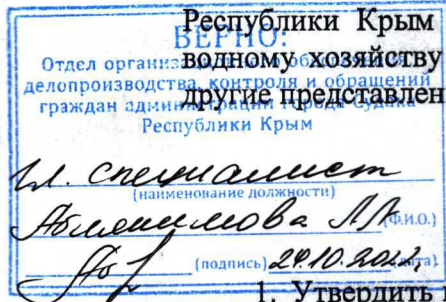
№ 1342

Об утверждении схемы расположения земельного участка на кадастровом плане территории и предварительном согласовании предоставления земельного участка Садоводческому потребительскому кооперативу «Меганом»



В соответствии со статьями 11, 11.10, 39.10, 39.15, 56 Земельного Кодекса Российской Федерации, ст. 65 Водного Кодекса Российской Федерации, Федеральным законом от 25.06.2002 года № 73-ФЗ «Об объектах культурного наследия (памятниках истории и культуры) народов Российской Федерации», Федеральным законом от 06 октября 2003 года № 131-ФЗ «Об общих принципах организации местного самоуправления в Российской Федерации», ст. 22.3 Закона Республики Крым от 15.01.2015 года № 66-ЗРК/2015 «О предоставлении земельных участков, находящихся в государственной или муниципальной собственности, и некоторых вопросах земельных отношений», Закон Республики Крым от 23.11.2016 года № 320-ЗРК/2016 «Об особенностях предоставления земельных участков, находящихся в государственной или муниципальной собственности, садоводческим, огородническим и дачным некоммерческим объединениям граждан на территории Республики Крым и о внесении изменений в некоторые законы Республики Крым», Постановлением Совета министров Республики Крым от 16.02.2015 года № 44 «Об утверждении Порядка подготовки схемы расположения земельного участка или земельных участков на кадастровом плане территории и проекта межевания территории», ст. 45 Устава муниципального образования городской округ Судак Республики Крым, решением 11 сессии Судакского городского совета Республики Крым 1 созыва от 23.07. 2015 года № 310 «Об утверждении Порядка предоставления земельных участков, находящихся в собственности муниципального образования городской округ Судак Республики Крым», решением 83 сессии 1 созыва Судакского городского совета от 28.03.2019 г. № 906 «Об утверждении Правил землепользования и застройки муниципального образования городской округ Судак Республики Крым», рассмотрев заявление СПК «Меганом» в лице председателя Лозянко А.Г. от 16.09.2022 года, схему расположения земельного участка на кадастровом плане территории, заключение о возможности (невозможности) расположения садоводческого, огороднического и дачного некоммерческого объединения граждан на земельном участке в учтенных границах от 07.06.2022 года, служебную записку отдела архитектуры и градостроительства от 11.10.2022 года, письмо Министерства культуры Республики Крым

от 03.10.2022 г. за № 26306/22-11/1, письмо Министерства экологии и природных ресурсов Республики Крым от 22.09.2022г. за № 48721/1, письмо Государственного комитета по водному хозяйству и мелиорации Республики Крым от 22.08.2022г. за № 13463/09-19/1 и другие представленные документы, администрация города Судак



ПОСТАНОВЛЯЕТ:

1. Утвердить представленную схему расположения земельного участка на кадастровом плане территории для использования ведения садоводства, общей площадью 426 125 кв. м, с условным номером :ЗУ1(1),(2),(3),(4),(5),(6),(7),(8),(9),(10),(11),(12),(13),(14)(15),(16), расположенного в границах территориальной зоны СХ-3 (Зона ведения садоводства), из категории земель – земли населенных пунктов, с видом разрешенного использования – ведение садоводства (код 13.2), находящегося в собственности муниципального образования городской округ Судак Республики Крым.

2. Определить, что использование земельного участка, указанного в пункте 1 настоящего постановления, возможно при условии:

- размещения, функциональной эксплуатации земельного участка, осуществления хозяйственной и иной деятельности в соответствии с утвержденными документами территориального планирования и градостроительного зонирования;

- обеспечения сохранности зеленых насаждений, произрастающих на испрашиваемом земельном участке, согласно требованиям Закона Республики Крым от 25.12.2014 №50-ЗРК/2014 «О растительном мире»;

- соблюдения других требований действующего законодательства;

- земельный участок расположена в зоне с особыми условиями использования территории, «Строительство ПС 110 кВ Миндальная с заходами 110 кВ, ЛЭП 10 кВ, РП-10 кВ»;

- соблюдения ст. 65 Водного кодекса Российской Федерации, земельный участок расположен в прибрежной защитной полосе и в водоохранной зоне ручья без названия;

- в соответствии с пунктом 4 статьи 36 Федерального закона от 25.06.2002 № 73-ФЗ «Об объектах культурного наследия (памятниках истории и культуры) народов Российской Федерации» в случае обнаружения в ходе проведения изыскательских, проектных, земляных, строительных, мелиоративных, хозяйственных работ и иных работ объекта, обладающего признаками объекта культурного наследия, в том числе объекта археологического наследия, заказчик указанных работ, технический заказчик (застройщик) объекта капитального строительства, лицо, проводящее указанные работы, обязаны незамедлительно приостановить указанные работы и в течение трех дней со дня обнаружения такого объекта направить в региональный орган охраны объектов культурного наследия письменное заявление об обнаруженном объекте культурного наследия либо заявление в форме электронного документа.

3. Предварительно согласовать предоставление в безвозмездное пользование сроком на 5 лет, земельного участка, указанного в пункте 1 настоящего постановления, Садоводческому потребительскому кооперативу «Меганом» (ОГРН 1159102047862, ИНН/КПП 9108106111/910801001), для использования в целях ведения садоводства.

4. Направить копию настоящего постановления с приложением схемы расположения земельного участка на кадастровом плане территории в течение пяти рабочих дней в Государственный комитет по государственной регистрации и кадастру Республики Крым и Садоводческому потребительскому кооперативу «Меганом».

5. Предоставить Садоводческому потребительскому кооперативу «Меганом» право на обращение без доверенности с заявлением об осуществлении государственного кадастрового учета земельного участка, указанного в пункте 1 настоящего постановления, а также с заявлением о государственной регистрации права муниципальной собственности

муниципального образования городской округ Судак Республики Крым на данный земельный участок.

6. Настоящее постановление вступает в силу с момента его подписания.

7. Срок действия настоящего постановления составляет два года.

8. Контроль за исполнением настоящего постановления возложить на заместителя главы администрации города Судака Ткаченко Д.Н.

Глава администрации города

К.Н. Подсевалов



Утверждена

Постановлением Администрации города Судака

(наименование документа об утверждении, включая наименования органов государственной власти или

органов местного самоуправления, принявших решение об утверждении схемы или

подписавших соглашение о перераспределении земельных участков)

от 24.10.2022 № 1342 -

**Схема расположения земельного участка или земельных
участков на кадастровом плане территории**

Площадь земельного участка			426 125 м ²		
Обозначение характерных	Координаты, м		Обозначение характерных	Координаты, м	
точек границ	X	Y	точек границ	X	Y
:ЗУ1(1)			1	2	3
1	2	3	870	4959015,29	5264074,30
н1	4957393,65	5264064,67	871	4959015,07	5264066,54
н2	4957361,95	5264054,16	872	4958995,18	5264067,80
н3	4957378,53	5264047,82	873	4958995,38	5264076,28
н4	4957390,59	5264042,83	н874	4958991,45	5264077,68
н5	4957411,41	5264032,42	н875	4958982,99	5264071,19
н6	4957424,42	5264024,35	н876	4958970,93	5264066,19
н7	4957434,78	5264016,40	877	4958968,94	5264065,90
н8	4957442,73	5264006,05	878	4958967,05	5264053,83
н9	4957442,86	5264005,84	879	4958966,77	5264051,81
н10	4957448,14	5264010,93	880	4958947,00	5264054,86
н11	4957468,97	5264027,59	881	4958947,29	5264056,91
н12	4957479,32	5264035,54	882	4958948,28	5264063,30
н13	4957498,58	5264049,85	н883	4958936,20	5264064,89
н14	4957507,43	5264055,06	н884	4958928,91	5264067,49
н15	4957520,19	5264060,53	н885	4958916,85	5264072,49
н16	4957532,25	5264065,52	886	4958910,12	5264077,65
н17	4957537,37	5264067,32	887	4958907,53	5264061,00
н18	4957548,78	5264075,04	888	4958890,53	5264063,58
н19	4957549,30	5264075,82	889	4958893,03	5264081,80
н20	4957549,93	5264080,54	н890	4958858,92	5264062,98
н21	4957496,22	5264070,81	н891	4958801,68	5264058,62
н1	4957393,65	5264064,67	н892	4958732,88	5264079,32
:ЗУ1(2)			н893	4958613,08	5264084,22
1	2	3	894	4958567,27	5264060,21
22	4957888,91	5263921,05	895	4958571,11	5264038,91
н23	4957882,60	5263923,64	896	4958571,13	5264038,80
н24	4957870,54	5263928,63	897	4958574,54	5264016,32
25	4957870,37	5263928,76	898	4958577,18	5264001,55

26	4957859,18	5263907,55	899	4958578,06	5263996,63
27	4957871,49	5263901,06	900	4958554,95	5263992,62
28	4957876,87	5263898,22	901	4958551,70	5264012,35
22	4957888,91	5263921,05	902	4958548,93	5264032,09
:3Y1(3)			903	4958546,17	5264049,17
1	2	3	904	4958540,73	5264046,31
29	4957854,55	5263943,92	905	4958544,96	5264022,00
н30	4957852,24	5263946,94	906	4958544,75	5264021,96
н31	4957850,77	5263949,21	711	4958548,34	5263999,25
н32	4957848,18	5263947,38			
33	4957848,08	5263947,33	907	4958698,41	5264013,20
29	4957854,55	5263943,92	908	4958698,34	5264011,37
:3Y1(4)			909	4958700,79	5264013,29
1	2	3	910	4958718,78	5264012,39
34	4958121,73	5263993,16	911	4958719,01	5264011,41
35	4958101,81	5264036,45	912	4958720,40	5264009,17
н36	4958100,37	5264036,78	913	4958720,75	5264010,88
н37	4958120,47	5263992,19	914	4958740,19	5264010,46
34	4958121,73	5263993,16	915	4958731,39	5263985,64
:3Y1(5)			916	4958726,47	5263971,88
1	2	3	917	4958712,17	5263971,72
38	4958123,42	5263888,06	918	4958692,56	5263971,51
39	4958127,12	5263880,86	919	4958693,03	5263973,83
40	4958129,02	5263877,42	920	4958677,37	5263974,84
41	4958143,32	5263851,58	921	4958678,19	5263988,08
н42	4958143,58	5263851,59	922	4958677,93	5263988,10
н43	4958155,72	5263849,91	923	4958678,21	5263995,32
н44	4958134,51	5263892,52	924	4958647,29	5263997,13
н45	4958125,28	5263889,49	925	4958646,97	5263992,48
38	4958123,42	5263888,06	926	4958626,97	5263994,21
:3Y1(6)			927	4958604,32	5263995,81
1	2	3	928	4958586,39	5264016,92
н46	4958183,05	5263846,14	929	4958580,72	5264043,36
н47	4958296,10	5263865,11	930	4958580,72	5264043,38
48	4958261,86	5263860,14	931	4958583,01	5264065,54
49	4958260,20	5263872,40	932	4958608,31	5264060,71
50	4958258,62	5263883,92	933	4958605,21	5264057,82
51	4958292,32	5263888,96	934	4958603,30	5264055,25
52	4958315,97	5263893,22	935	4958601,90	5264052,53
53	4958343,28	5263894,38	936	4958601,18	5264048,93
54	4958335,91	5263870,54	937	4958601,25	5264045,63
55	4958319,85	5263870,73	938	4958601,78	5264042,23
56	4958319,88	5263870,53	939	4958602,84	5264038,03

57	4958296,64	5263865,23	940	4958604,03	5264034,00
н58	4958317,85	5263869,67	941	4958605,37	5264030,60
н59	4958349,38	5263860,82	942	4958606,91	5264027,62
н60	4958401,63	5263842,10	943	4958608,50	5264024,92
н61	4958519,88	5263845,07	944	4958610,42	5264022,44
н62	4958543,83	5263832,36	945	4958613,27	5264019,85
63	4958560,12	5263828,79	946	4958614,44	5264016,74
64	4958559,19	5263843,02	947	4958616,80	5264015,17
65	4958537,98	5263844,04	948	4958620,15	5264014,66
66	4958538,13	5263860,81	949	4958628,62	5264014,45
67	4958567,29	5263858,70	950	4958669,61	5264012,29
68	4958566,08	5263828,54	951	4958678,85	5264011,80
н69	4958560,34	5263828,78	952	4958678,93	5264013,63
н70	4958676,32	5263811,52	907	4958698,41	5264013,20
н71	4958784,99	5263810,56			
н72	4958845,32	5263779,13	953	4958624,27	5264041,68
н73	4958846,00	5263777,29	954	4958644,25	5264040,81
74	4958923,48	5263757,62	955	4958654,04	5264040,36
75	4958937,58	5263759,91	956	4958654,04	5264040,33
76	4958989,06	5263748,21	957	4958653,12	5264019,88
77	4959015,79	5263742,80	958	4958680,77	5264018,16
78	4959030,29	5263758,30	959	4958681,77	5264039,16
79	4959037,20	5263774,38	960	4958684,07	5264039,07
80	4959038,88	5263775,05	961	4958683,17	5264018,38
н81	4959004,91	5263798,21	962	4958703,26	5264017,38
н82	4958991,39	5263807,42	963	4958704,20	5264038,06
83	4958995,15	5263800,52	964	4958724,17	5264037,15
84	4959016,09	5263783,59	965	4958725,08	5264057,09
85	4959009,92	5263772,68	966	4958705,07	5264058,04
86	4958995,70	5263783,94	967	4958702,15	5264058,16
87	4958977,72	5263805,37	968	4958685,00	5264059,05
н88	4958985,40	5263811,50	969	4958674,55	5264059,72
н89	4958970,08	5263821,93	970	4958665,13	5264059,88
90	4958957,03	5263830,26	971	4958645,16	5264060,79
91	4958950,19	5263826,17	972	4958625,18	5264061,66
92	4958946,28	5263825,45	953	4958624,27	5264041,68
93	4958941,77	5263826,37			
94	4958933,47	5263833,36	973	4958747,51	5264015,54
95	4958920,56	5263844,36	974	4958756,59	5264015,92
96	4958920,51	5263844,27	975	4958761,33	5264016,54
97	4958908,10	5263854,61	976	4958767,01	5264018,74
98	4958911,15	5263859,58	977	4958769,06	5264020,17
н99	4958862,08	5263890,93	978	4958769,49	5264034,97

100	4958799,34	5263886,97	979	4958748,32	5264035,98
101	4958801,47	5263883,81	973	4958747,51	5264015,54
102	4958814,70	5263868,13			
103	4958826,72	5263883,15	980	4958887,39	5264025,48
104	4958845,35	5263863,73	981	4958917,60	5264021,28
105	4958843,63	5263854,27	982	4958921,66	5264050,89
106	4958858,82	5263843,18	983	4958891,96	5264055,13
107	4958836,77	5263823,91	980	4958887,39	5264025,48
108	4958824,24	5263832,31			
109	4958823,57	5263834,38	984	4958899,66	5263970,03
110	4958824,51	5263836,12	985	4958925,69	5263948,63
111	4958837,94	5263848,88	986	4958934,72	5263959,93
112	4958838,33	5263849,25	987	4958908,49	5263982,03
113	4958833,38	5263852,69	984	4958899,66	5263970,03
114	4958817,19	5263835,78			
115	4958798,93	5263848,43	988	4958962,17	5264015,09
116	4958777,49	5263863,02	989	4958978,95	5264011,86
117	4958759,86	5263875,57	990	4958979,66	5264007,74
118	4958769,72	5263885,11	991	4958980,21	5264004,55
н119	4958751,08	5263883,93	992	4958999,33	5264001,06
н120	4958727,08	5263883,93	993	4958999,99	5264004,94
121	4958625,83	5263890,45	994	4959004,44	5264023,40
122	4958632,95	5263887,52	995	4959005,02	5264026,00
123	4958636,65	5263882,42	996	4959006,86	5264035,80
124	4958637,48	5263875,80	997	4959007,80	5264040,31
125	4958637,80	5263869,03	998	4958986,47	5264043,18
126	4958633,33	5263863,80	999	4958980,11	5264043,98
127	4958625,94	5263862,40	1000	4958966,21	5264044,53
128	4958601,96	5263864,06	988	4958962,17	5264015,09
129	4958601,81	5263866,46			
130	4958598,75	5263865,73	1001	4959029,66	5263886,89
131	4958592,95	5263865,94	1002	4959052,54	5263876,27
132	4958579,97	5263867,72	1003	4959056,81	5263897,82
133	4958579,86	5263866,90	1004	4959033,90	5263902,62
134	4958575,56	5263867,41	1001	4959029,66	5263886,89
135	4958575,63	5263867,96			
136	4958565,44	5263868,61	1005	4959022,83	5264007,28
137	4958562,08	5263872,85	1006	4959038,32	5264005,49
138	4958569,83	5263886,93	1007	4959053,82	5264003,70
139	4958570,90	5263887,26	1008	4959056,73	5264033,60
140	4958575,52	5263889,78	1009	4959041,23	5264035,35
141	4958585,75	5263892,14	1010	4959026,10	5264037,05
142	4958566,58	5263892,18	1005	4959022,83	5264007,28

143	4958565,84	5263887,47			
144	4958557,21	5263873,73	1011	4959065,34	5264040,21
145	4958541,71	5263872,69	1012	4959064,67	5264059,12
146	4958545,07	5263892,24	1013	4959083,88	5264057,33
147	4958522,30	5263892,30	1014	4959083,94	5264059,18
148	4958526,83	5263891,28	1015	4959103,60	5264056,63
149	4958531,54	5263885,93	1016	4959105,18	5264037,94
150	4958530,10	5263868,88	1017	4959104,57	5264036,72
151	4958506,39	5263870,22	1018	4959103,61	5264036,06
152	4958486,85	5263871,28	1019	4959084,68	5264037,74
153	4958477,84	5263883,52	1020	4959084,69	5264037,16
154	4958476,33	5263893,69	1021	4959066,25	5264039,34
155	4958466,42	5263894,11	1011	4959065,34	5264040,21
156	4958466,53	5263874,17			
157	4958462,76	5263872,82	1022	4959100,71	5263998,29
158	4958444,23	5263873,03	1023	4959109,21	5263997,50
159	4958423,00	5263874,13	1024	4959117,51	5263998,60
160	4958423,34	5263895,78	1025	4959115,94	5264028,58
161	4958393,14	5263896,62	1026	4959108,74	5264027,99
162	4958393,17	5263899,93	1027	4959102,74	5264028,42
163	4958388,54	5263900,53	1022	4959100,71	5263998,29
164	4958388,86	5263885,57			
165	4958384,72	5263884,82	1028	4959182,66	5263996,57
166	4958363,02	5263895,07	1029	4959161,92	5263995,77
167	4958345,20	5263903,87	1030	4959161,94	5264003,33
168	4958345,90	5263905,99	1031	4959148,77	5264001,96
h169	4958344,17	5263906,21	1032	4959148,74	5264001,83
170	4958317,66	5263901,88	1033	4959133,12	5264000,22
171	4958292,85	5263897,84	1034	4959130,39	5264029,76
172	4958290,33	5263912,46	1035	4959145,34	5264030,99
173	4958282,57	5263911,45	1036	4959145,37	5264031,11
174	4958285,51	5263896,64	1037	4959162,09	5264032,63
175	4958260,20	5263892,51	1038	4959180,84	5264033,23
176	4958256,76	5263909,85	1028	4959182,66	5263996,57
h177	4958242,17	5263905,94			
h178	4958229,23	5263904,24	1039	4959203,28	5263984,49
h179	4958212,05	5263903,71	1040	4959203,45	5263977,96
h180	4958197,47	5263904,76	1041	4959208,58	5263970,50
h181	4958181,33	5263906,84	1042	4959210,99	5263963,55
h182	4958172,95	5263906,84	1043	4959217,08	5263956,01
h183	4958165,99	5263902,08	1044	4959222,56	5263953,76
h184	4958159,98	5263899,59	1045	4959237,15	5263954,65
h46	4958183,05	5263846,14	1046	4959254,32	5264004,61

			1047	4959242,35	5264003,74
185	4958367,25	5263854,50	1048	4959243,23	5263986,54
186	4958384,40	5263848,55	1049	4959223,26	5263985,52
187	4958407,22	5263847,34	1039	4959203,28	5263984,49
188	4958408,26	5263868,35			
189	4958384,47	5263869,43	1050	4959256,01	5263963,13
190	4958384,48	5263873,96	1051	4959257,12	5263954,62
191	4958370,81	5263879,67	1052	4959282,89	5263937,40
185	4958367,25	5263854,50	1053	4959301,92	5263966,77
			1054	4959272,93	5263984,54
192	4958582,36	5263829,00	1050	4959256,01	5263963,13
193	4958597,45	5263828,05			
194	4958597,65	5263833,05	1055	4959301,05	5263925,41
195	4958598,58	5263856,57	1056	4959316,42	5263915,15
196	4958598,59	5263857,03	1057	4959317,18	5263914,64
197	4958583,49	5263857,97	1058	4959321,92	5263921,58
198	4958583,47	5263857,47	1059	4959329,36	5263932,48
199	4958583,45	5263856,77	1060	4959324,84	5263935,21
192	4958582,36	5263829,00	1061	4959321,19	5263937,41
			1062	4959312,85	5263942,46
200	4958696,35	5263822,41	1055	4959301,05	5263925,41
201	4958715,98	5263817,81			
202	4958737,79	5263816,06	1063	4959147,99	5263878,49
203	4958739,28	5263850,99	1064	4959170,05	5263864,81
204	4958732,10	5263852,61	1065	4959186,14	5263882,04
205	4958719,40	5263849,29	1066	4959168,41	5263888,82
206	4958718,75	5263843,37	1067	4959153,02	5263884,56
207	4958700,51	5263843,74	1063	4959147,99	5263878,49
200	4958696,35	5263822,41			
			1068	4959133,51	5263855,72
208	4958756,97	5263825,26	1069	4959149,50	5263846,95
209	4958770,01	5263818,16	1070	4959161,19	5263861,26
210	4958771,67	5263821,23	1071	4959138,70	5263874,54
211	4958776,26	5263818,72	1068	4959133,51	5263855,72
212	4958790,76	5263844,63			
213	4958781,64	5263850,70	1072	4959166,43	5263836,37
214	4958775,36	5263854,73	1073	4959177,10	5263821,68
215	4958769,76	5263858,88	1074	4959196,64	5263837,36
216	4958767,77	5263853,84	1075	4959181,71	5263849,28
217	4958765,84	5263848,61	1072	4959166,43	5263836,37
208	4958756,97	5263825,26			
			1076	4959136,71	5263805,41
218	4958836,12	5263822,74	1077	4959153,68	5263796,23

219	4958852,27	5263812,72	1078	4959184,04	5263781,44
220	4958872,69	5263831,91	1079	4959202,73	5263772,17
221	4958857,96	5263842,24	1080	4959207,12	5263768,17
218	4958836,12	5263822,74	1081	4959222,15	5263738,79
			1082	4959223,83	5263737,59
222	4958875,21	5263799,10	1083	4959225,24	5263737,14
223	4958884,06	5263789,84	1084	4959226,44	5263737,12
224	4958882,99	5263775,60	1085	4959238,91	5263747,57
225	4958870,32	5263772,45	1086	4959213,59	5263777,80
226	4958848,77	5263777,90	1087	4959208,99	5263781,61
227	4958850,08	5263779,97	1088	4959188,50	5263790,95
228	4958841,02	5263782,03	1089	4959161,74	5263812,53
229	4958829,42	5263789,22	1090	4959146,91	5263828,15
230	4958843,41	5263809,78	1076	4959136,71	5263805,41
231	4958861,67	5263797,43			
232	4958859,66	5263794,39	1091	4959202,86	5263802,16
233	4958858,28	5263792,26	1092	4959213,21	5263791,23
234	4958866,84	5263786,46	1093	4959231,35	5263808,36
222	4958875,21	5263799,10	1094	4959221,07	5263819,28
			1091	4959202,86	5263802,16
235	4958945,99	5263797,47			
236	4958989,96	5263782,60	1095	4959254,29	5263797,50
237	4958974,17	5263800,50	1096	4959268,36	5263782,92
238	4958950,84	5263809,87	1097	4959283,07	5263798,14
235	4958945,99	5263797,47	1098	4959268,37	5263811,69
3Y1(7)			1095	4959254,29	5263797,50
1	2	3			
239	4958199,51	5264004,61	1099	4959246,76	5263759,86
240	4958198,59	5264019,51	1100	4959258,46	5263748,87
241	4958155,40	5264025,55	1101	4959277,29	5263742,44
242	4958165,14	5264023,77	1102	4959285,19	5263744,60
243	4958178,46	5264021,82	1103	4959287,81	5263751,29
244	4958188,51	5264020,31	1104	4959275,30	5263764,74
245	4958189,42	5264005,80	1105	4959264,24	5263776,64
246	4958197,47	5264004,76	1099	4959246,76	5263759,86
239	4958199,51	5264004,61			
3Y1(8)			1106	4959249,07	5263724,58
1	2	3	1107	4959248,47	5263695,71
247	4958264,63	5264010,47	1108	4959265,86	5263703,11
248	4958264,27	5264015,09	1109	4959270,74	5263705,19
249	4958264,06	5264017,56	1110	4959260,47	5263728,77
250	4958234,97	5264018,25	1106	4959249,07	5263724,58
251	4958240,47	5264017,45			

252	4958260,12	5264014,60	1111	4959271,42	5263665,11
253	4958260,02	5264010,30	1112	4959285,56	5263653,07
247	4958264,63	5264010,47	1113	4959301,23	5263673,94
3Y1(9)			1114	4959288,98	5263683,80
1	2	3	1111	4959271,42	5263665,11
254	4958467,33	5264029,03			
255	4958448,59	5264024,72	1115	4959303,95	5263744,89
256	4958447,62	5264023,23	1116	4959311,48	5263729,62
257	4958451,05	5264003,06	1117	4959333,68	5263740,60
258	4958473,40	5264006,89	1118	4959323,68	5263758,94
259	4958489,99	5264010,78	1115	4959303,95	5263744,89
260	4958495,86	5264011,68			
261	4958496,85	5264011,83	1119	4959335,15	5263751,15
262	4958493,75	5264032,86	1120	4959339,19	5263742,01
263	4958521,96	5264036,93	1121	4959344,73	5263722,79
264	4958524,99	5264018,82	1122	4959362,02	5263727,77
265	4958505,24	5264015,67	1123	4959355,11	5263751,80
266	4958508,83	5263993,00	1119	4959335,15	5263751,15
267	4958527,81	5263996,00			
268	4958528,24	5263996,06	1124	4959312,33	5263674,47
269	4958528,25	5263996,01	1125	4959326,96	5263663,16
270	4958527,47	5263995,89	1126	4959340,88	5263684,82
271	4958530,54	5263976,12	1127	4959328,00	5263692,39
272	4958511,13	5263973,10	1124	4959312,33	5263674,47
273	4958510,78	5263973,05			
274	4958510,91	5263972,21	1128	4959328,41	5263658,90
h275	4958494,93	5263974,93	1129	4959355,60	5263628,50
276	4958478,99	5263973,81	1130	4959367,73	5263645,05
277	4958476,68	5263986,77	1131	4959352,78	5263648,30
278	4958454,34	5263982,80	1128	4959328,41	5263658,90
279	4958456,21	5263972,22			
h280	4958448,87	5263971,70	1132	4959355,90	5263628,75
281	4958446,41	5263988,52	1133	4959368,93	5263619,83
282	4958446,42	5263988,53	1134	4959384,90	5263641,62
283	4958443,97	5264005,36	1135	4959368,03	5263645,30
284	4958415,40	5264000,34	1132	4959355,90	5263628,75
285	4958412,98	5264016,99			
286	4958392,27	5264013,36	1136	4959329,85	5263706,75
287	4958391,39	5264012,15	1137	4959333,71	5263711,15
288	4958394,45	5263990,89	1138	4959347,34	5263715,09
289	4958396,10	5263980,35	1139	4959382,09	5263725,44
290	4958384,51	5263983,31	1140	4959376,48	5263706,07
291	4958391,41	5263984,64	1141	4959350,04	5263705,34

292	4958391,03	5264017,18	1142	4959356,79	5263703,70
293	4958374,76	5264014,07	1143	4959376,69	5263698,88
294	4958358,49	5264010,97	1144	4959396,00	5263694,19
295	4958358,76	5263989,87	1145	4959395,99	5263687,58
296	4958356,73	5263990,39	1146	4959420,96	5263679,53
297	4958356,06	5263995,82	1147	4959420,92	5263671,66
298	4958354,09	5264012,24	1148	4959420,06	5263667,78
299	4958334,84	5264012,53	1149	4959419,03	5263666,43
300	4958334,67	5264014,08	1150	4959417,44	5263665,62
301	4958321,46	5264014,53	1151	4959414,71	5263665,70
302	4958323,19	5263995,58	1152	4959395,96	5263671,05
303	4958316,66	5263996,17	1153	4959395,95	5263670,93
304	4958316,29	5263999,74	1154	4959376,34	5263677,42
305	4958315,85	5264004,63	1155	4959356,35	5263684,05
306	4958315,66	5264008,66	1156	4959335,23	5263697,38
307	4958314,62	5264014,26	1157	4959330,52	5263702,06
308	4958313,16	5264015,82	1158	4959329,71	5263704,73
309	4958289,62	5264016,96	1136	4959329,85	5263706,75
н310	4958370,83	5264015,05			
254	4958467,33	5264029,03	1159	4959382,76	5263596,09
3Y1(10)			1160	4959389,92	5263591,72
1	2	3	1161	4959405,73	5263611,51
311	4957942,25	5263863,73	1162	4959418,01	5263632,87
312	4957928,26	5263837,20	1163	4959409,00	5263634,95
313	4957910,57	5263846,53	1164	4959388,08	5263604,20
314	4957892,88	5263855,86	1159	4959382,76	5263596,09
315	4957875,19	5263865,19			
316	4957857,50	5263874,52	1165	4959420,31	5263655,87
317	4957839,81	5263883,85	1166	4959414,70	5263637,53
318	4957822,12	5263893,18	1167	4959425,10	5263634,32
319	4957804,43	5263902,51	1168	4959418,37	5263597,23
320	4957786,74	5263911,84	1169	4959435,86	5263604,78
321	4957799,65	5263936,34	1170	4959452,07	5263617,59
н322	4957786,74	5263937,55	1171	4959449,22	5263634,46
323	4957777,69	5263937,55	1172	4959441,01	5263642,21
324	4957769,05	5263921,18	1165	4959420,31	5263655,87
325	4957751,36	5263930,51			
326	4957733,67	5263939,84	1173	4959414,35	5263576,53
327	4957734,16	5263940,78	1174	4959419,78	5263573,45
н328	4957722,26	5263943,42	1175	4959451,23	5263578,29
н329	4957710,20	5263948,42	1176	4959451,72	5263574,34
н330	4957695,62	5263956,75	1177	4959488,61	5263582,09
н331	4957689,86	5263959,63	1178	4959488,02	5263584,41

332	4957681,32	5263956,09	1179	4959487,03	5263588,35
333	4957681,86	5263955,80	1180	4959481,94	5263608,52
334	4957667,82	5263929,55	1181	4959448,65	5263601,75
335	4957658,79	5263934,05	1182	4959447,92	5263608,60
336	4957667,87	5263929,27	1183	4959443,19	5263607,64
337	4957676,49	5263924,72	1184	4959423,23	5263591,67
338	4957685,56	5263919,94	1173	4959414,35	5263576,53
339	4957694,18	5263915,40			
340	4957703,25	5263910,61	1185	4959450,28	5263607,74
341	4957711,87	5263906,07	1186	4959494,22	5263615,64
342	4957697,88	5263879,53	1187	4959501,64	5263632,31
343	4957680,18	5263888,86	1188	4959501,32	5263635,18
344	4957662,49	5263898,18	1189	4959497,82	5263636,32
345	4957644,80	5263907,51	1190	4959469,01	5263635,60
346	4957627,11	5263916,84	1185	4959450,28	5263607,74
347	4957609,42	5263926,17			
348	4957591,73	5263935,50	1191	4959458,76	5263665,61
349	4957574,04	5263944,82	1192	4959459,54	5263644,60
350	4957556,34	5263954,15	1193	4959479,98	5263646,26
351	4957548,86	5263958,09	1194	4959500,43	5263647,91
h352	4957543,40	5263959,40	1195	4959516,89	5263649,24
353	4957535,75	5263953,71	1196	4959533,36	5263650,57
354	4957538,61	5263952,20	1197	4959532,35	5263678,08
355	4957556,31	5263942,87	1198	4959515,88	5263676,75
356	4957574,00	5263933,54	1199	4959499,42	5263675,42
357	4957591,69	5263924,21	1200	4959499,66	5263668,92
358	4957609,38	5263914,89	1201	4959479,21	5263667,26
359	4957627,07	5263905,56	1191	4959458,76	5263665,61
360	4957644,76	5263896,23			
361	4957662,46	5263886,90	1202	4959501,96	5263611,52
362	4957648,46	5263860,36	1203	4959513,37	5263601,32
363	4957634,62	5263867,66	1204	4959516,66	5263591,81
364	4957620,53	5263841,18	1205	4959530,77	5263595,92
365	4957615,51	5263843,82	1206	4959535,47	5263598,22
366	4957604,25	5263883,68	1207	4959537,11	5263605,14
367	4957595,39	5263888,35	1208	4959541,26	5263613,32
368	4957577,70	5263897,68	1209	4959560,76	5263637,08
369	4957560,00	5263907,00	1210	4959540,68	5263645,43
370	4957524,62	5263925,66	1211	4959520,34	5263640,21
371	4957511,13	5263932,77	1212	4959510,19	5263619,91
h372	4957504,28	5263926,17	1213	4959533,25	5263614,94
373	4957503,53	5263925,59	1214	4959506,06	5263620,78
374	4957510,73	5263921,81	1202	4959501,96	5263611,52

375	4957531,76	5263910,58			
376	4957550,33	5263900,80	1215	4959547,41	5263603,43
377	4957563,02	5263894,11	1216	4959581,03	5263605,35
378	4957574,25	5263888,19	1217	4959606,63	5263607,49
379	4957596,30	5263876,60	1218	4959612,61	5263617,38
380	4957598,49	5263869,15	1219	4959575,02	5263631,56
381	4957602,06	5263857,00	1220	4959573,02	5263631,64
382	4957605,66	5263844,72	1221	4959571,09	5263631,38
383	4957564,79	5263832,95	1222	4959567,63	5263629,48
384	4957553,03	5263842,95	1215	4959547,41	5263603,43
385	4957551,38	5263844,81			
386	4957541,76	5263853,77	1223	4959552,97	5263684,81
387	4957532,60	5263867,16	1224	4959584,53	5263666,09
388	4957516,14	5263881,36	1225	4959595,25	5263682,44
389	4957496,66	5263895,70	1226	4959563,75	5263701,20
390	4957485,40	5263911,92	1223	4959552,97	5263684,81
н391	4957482,99	5263910,15			
н392	4957473,36	5263904,17	1227	4959608,43	5263686,48
393	4957473,32	5263904,15	1228	4959608,09	5263684,45
394	4957478,90	5263899,42	1229	4959608,47	5263682,78
395	4957502,55	5263879,43	1230	4959609,25	5263680,87
396	4957499,80	5263865,02	1231	4959611,79	5263678,93
397	4957495,63	5263843,15	1232	4959624,66	5263674,85
398	4957492,44	5263826,36	1233	4959643,34	5263667,73
399	4957502,40	5263826,36	1234	4959644,01	5263667,89
400	4957505,46	5263844,45	1235	4959662,41	5263660,83
401	4957525,09	5263838,56	1236	4959662,45	5263659,95
402	4957528,59	5263826,37	1237	4959681,46	5263652,81
403	4957538,65	5263826,38	1238	4959689,94	5263671,70
404	4957535,42	5263837,35	1239	4959697,96	5263691,56
405	4957544,61	5263840,18	1240	4959666,20	5263703,09
406	4957554,51	5263827,40	1241	4959654,26	5263684,62
407	4957556,14	5263826,38	1242	4959636,34	5263692,31
408	4957601,02	5263826,40	1243	4959617,57	5263699,34
409	4957610,25	5263829,11	1244	4959609,49	5263688,75
410	4957611,05	5263826,40	1227	4959608,43	5263686,48
411	4957658,09	5263826,42			
412	4957670,07	5263848,95	1245	4959725,98	5263644,59
413	4957686,82	5263840,04	1246	4959728,16	5263643,42
414	4957700,88	5263866,70	1247	4959724,53	5263635,45
415	4957723,19	5263854,88	1248	4959739,11	5263631,18
416	4957709,20	5263828,34	1249	4959745,38	5263650,00
417	4957705,99	5263830,02	1250	4959730,28	5263655,03

418	4957704,11	5263826,44	1245	4959725,98	5263644,59
419	4957733,07	5263826,45			
420	4957742,65	5263844,62	1251	4959710,23	5263663,89
421	4957760,34	5263835,30	1252	4959729,90	5263656,85
422	4957755,68	5263826,46	1253	4959729,65	5263656,34
н423	4957762,23	5263826,46	1254	4959737,96	5263652,99
424	4957762,73	5263754,90	1255	4959746,92	5263650,67
425	4957766,12	5263753,11	1256	4959753,64	5263670,94
426	4957783,81	5263743,79	1257	4959739,15	5263675,47
427	4957769,83	5263717,24	1258	4959720,45	5263682,33
428	4957763,17	5263704,60	1259	4959719,75	5263681,07
429	4957763,10	5263704,60	1251	4959710,23	5263663,89
н430	4957765,13	5263413,30			
н431	4957772,37	5263405,76	1260	4959752,46	5263649,84
н432	4957780,32	5263395,41	1261	4959771,28	5263646,95
н433	4957788,70	5263377,62	1262	4959788,87	5263644,43
н434	4957790,68	5263362,84	1263	4959795,96	5263665,05
435	4957794,00	5263360,91	1264	4959776,40	5263667,72
436	4957794,00	5263375,00	1265	4959757,88	5263670,61
437	4957817,70	5263375,00	1260	4959752,46	5263649,84
438	4957817,70	5263366,68			
439	4957821,17	5263367,69	1266	4959767,79	5263696,57
440	4957842,10	5263370,23	1267	4959786,97	5263693,62
441	4957871,35	5263403,33	1268	4959796,57	5263715,37
442	4957861,06	5263403,93	1269	4959777,46	5263719,15
443	4957841,70	5263405,06	1266	4959767,79	5263696,57
444	4957831,51	5263405,66			
445	4957831,61	5263385,00	1270	4959728,11	5263707,24
446	4957794,00	5263385,00	1271	4959746,55	5263700,41
447	4957794,00	5263407,84	1272	4959752,07	5263717,21
448	4957802,98	5263407,32	1273	4959744,47	5263720,97
449	4957802,98	5263438,32	1274	4959735,94	5263724,55
450	4957802,98	5263469,32	1270	4959728,11	5263707,24
451	4957822,34	5263468,19			
452	4957841,70	5263467,06	1275	4959666,82	5263730,59
453	4957841,70	5263436,06	1276	4959685,84	5263723,10
454	4957861,06	5263434,93	1277	4959677,12	5263706,26
455	4957861,06	5263465,93	1278	4959697,72	5263698,43
456	4957880,42	5263464,81	1279	4959705,16	5263715,27
457	4957880,42	5263433,81	1280	4959705,92	5263716,84
н458	4957880,42	5263413,60	1281	4959713,22	5263733,51
н459	4957891,91	5263425,70	1282	4959694,34	5263741,30
н460	4957892,49	5263698,74	1283	4959676,99	5263748,46

н461	4957911,99	5263755,74	1275	4959666,82	5263730,59
н462	4957916,99	5263764,24			
н463	4957960,49	5263809,24	1284	4959595,92	5263740,47
н464	4957970,54	5263817,03	1285	4959626,83	5263725,82
465	4958043,87	5263843,87	1286	4959628,48	5263726,06
466	4958016,61	5263839,43	1287	4959639,36	5263743,15
467	4958006,08	5263835,11	1288	4959648,90	5263761,18
468	4957991,51	5263856,76	1289	4959649,03	5263762,57
469	4958002,40	5263865,93	1290	4959648,58	5263764,04
470	4958044,00	5263843,92	1291	4959634,57	5263772,70
н471	4958044,24	5263844,01	1292	4959617,88	5263781,63
472	4958114,46	5263850,57	1293	4959606,95	5263761,93
473	4958106,51	5263865,76	1294	4959622,83	5263753,52
474	4958100,88	5263876,44	1295	4959621,91	5263752,02
н475	4958092,76	5263875,23	1296	4959607,19	5263759,51
476	4958090,70	5263874,96	1284	4959595,92	5263740,47
477	4958100,81	5263855,76			
478	4958062,67	5263875,86	1297	4959541,34	5263730,22
н479	4958056,47	5263876,79	1298	4959559,61	5263722,60
н480	4958044,41	5263881,78	1299	4959574,96	5263715,58
н481	4958032,96	5263888,55	1300	4959565,21	5263702,77
н482	4958022,60	5263896,50	1301	4959598,72	5263686,88
483	4958021,91	5263897,39	1302	4959608,18	5263699,18
484	4958015,47	5263900,79	1303	4959591,62	5263707,09
н485	4958009,62	5263901,77	1304	4959592,02	5263707,78
н486	4958008,09	5263902,41	1305	4959601,97	5263726,15
н487	4958000,18	5263896,88	1306	4959604,27	5263730,40
н488	4957991,34	5263892,19	1307	4959584,09	5263740,07
н489	4957979,28	5263887,20	1308	4959582,82	5263737,36
н490	4957966,34	5263885,49	1309	4959581,01	5263738,20
491	4957965,43	5263885,43	1310	4959582,31	5263740,98
492	4957979,32	5263878,10	1311	4959571,05	5263746,41
493	4957965,32	5263851,57	1312	4959551,94	5263755,25
494	4957977,63	5263845,08	1313	4959550,89	5263752,77
495	4957963,64	5263818,54	1297	4959541,34	5263730,22
496	4957945,95	5263827,87			
497	4957959,94	5263854,41	1314	4959575,94	5263776,62
498	4957947,63	5263860,90	1315	4959577,89	5263775,55
311	4957942,25	5263863,73	1316	4959589,51	5263769,19
			1317	4959600,52	5263791,58
499	4957823,39	5263881,18	1318	4959587,17	5263799,04
500	4957805,70	5263890,51	1314	4959575,94	5263776,62
501	4957788,01	5263899,84			

502	4957770,32	5263909,16	1319	4959562,87	5263785,12
503	4957752,63	5263918,49	1320	4959545,29	5263789,55
504	4957734,94	5263927,82	1321	4959529,56	5263793,52
505	4957720,94	5263901,28	1322	4959515,20	5263797,24
506	4957729,56	5263896,74	1323	4959525,79	5263818,42
507	4957715,57	5263870,20	1324	4959539,93	5263814,91
508	4957733,26	5263860,87	1325	4959574,61	5263806,06
509	4957747,25	5263887,41	1319	4959562,87	5263785,12
510	4957756,33	5263882,63			
511	4957764,94	5263878,08	1326	4959437,94	5263823,81
512	4957750,95	5263851,55	1327	4959448,02	5263841,74
513	4957768,64	5263842,22	1328	4959449,22	5263843,86
514	4957782,64	5263868,76	1329	4959467,97	5263833,15
515	4957791,71	5263863,97	1330	4959466,80	5263831,18
516	4957800,33	5263859,43	1331	4959455,66	5263812,54
517	4957786,33	5263832,89	1332	4959456,05	5263812,28
518	4957804,03	5263823,56	1333	4959477,01	5263806,78
519	4957818,02	5263850,10	1334	4959496,64	5263801,55
520	4957809,40	5263854,64	1335	4959487,34	5263781,88
499	4957823,39	5263881,18	1336	4959467,71	5263787,10
			1337	4959451,85	5263792,62
521	4957876,47	5263853,20	1338	4959448,01	5263794,27
522	4957858,78	5263862,53	1339	4959448,38	5263795,12
523	4957844,79	5263835,99	1340	4959427,86	5263804,33
524	4957853,40	5263831,45	1326	4959437,94	5263823,81
525	4957839,41	5263804,91			
526	4957857,10	5263795,58	1341	4959466,68	5263747,64
527	4957874,79	5263786,25	1342	4959475,75	5263744,77
528	4957892,48	5263776,92	1343	4959482,57	5263744,56
529	4957902,20	5263795,36	1344	4959494,40	5263773,00
530	4957928,42	5263782,29	1345	4959478,87	5263777,06
531	4957933,04	5263789,46	1341	4959466,68	5263747,64
532	4957940,60	5263795,53			
533	4957958,50	5263809,91	1346	4959449,15	5263784,71
534	4957931,21	5263824,34	1347	4959463,64	5263780,72
535	4957911,85	5263834,54	1348	4959478,56	5263776,91
536	4957894,16	5263843,87	1349	4959466,37	5263747,39
521	4957876,47	5263853,20	1350	4959451,33	5263752,16
			1351	4959451,17	5263751,79
537	4957767,92	5263763,59	1352	4959436,92	5263756,46
538	4957781,82	5263790,18	1346	4959449,15	5263784,71
539	4957764,12	5263799,43			
540	4957778,04	5263826,04	1353	4959396,20	5263772,35

541	4957795,75	5263816,78	1354	4959404,83	5263766,93
542	4957813,47	5263807,51	1355	4959407,46	5263765,77
543	4957831,20	5263798,24	1356	4959410,55	5263766,06
544	4957848,94	5263788,96	1357	4959411,19	5263768,15
545	4957866,70	5263779,67	1358	4959408,50	5263769,68
546	4957884,46	5263770,38	1359	4959421,74	5263762,26
547	4957874,40	5263751,15	1360	4959424,22	5263760,92
548	4957874,40	5263751,14	1361	4959434,92	5263755,16
549	4957904,29	5263735,44	1362	4959446,59	5263783,64
550	4957897,72	5263716,84	1363	4959433,49	5263790,94
551	4957865,24	5263733,71	1364	4959430,87	5263792,41
552	4957856,69	5263717,36	1365	4959421,38	5263797,72
553	4957838,92	5263726,62	1366	4959422,01	5263799,31
554	4957821,15	5263735,87	1367	4959409,89	5263806,32
555	4957803,40	5263745,11	1368	4959397,68	5263777,05
556	4957817,30	5263771,68	1353	4959396,20	5263772,35
557	4957799,57	5263780,93			
558	4957785,65	5263754,35	1369	4959410,32	5263722,94
537	4957767,92	5263763,59	1370	4959408,13	5263714,11
			1371	4959415,01	5263717,54
559	4957811,95	5263728,70	1372	4959442,79	5263714,03
560	4957796,68	5263737,00	1373	4959448,49	5263725,21
561	4957778,87	5263703,21	1374	4959431,43	5263733,57
562	4957797,75	5263701,55	1375	4959426,48	5263726,29
559	4957811,95	5263728,70	1376	4959412,13	5263728,95
			1369	4959410,32	5263722,94
563	4957832,63	5263717,68			
564	4957822,77	5263699,32	1377	4959427,04	5263704,47
565	4957885,18	5263693,79	1378	4959426,01	5263683,28
563	4957832,63	5263717,68	1379	4959444,32	5263675,23
			1380	4959445,43	5263696,69
566	4957880,42	5263683,79	1377	4959427,04	5263704,47
567	4957861,95	5263684,86			
568	4957843,49	5263685,94	1381	4959392,83	5263823,51
569	4957825,02	5263687,01	1382	4959410,04	5263814,18
570	4957824,57	5263654,56	1383	4959421,21	5263834,85
571	4957843,04	5263653,48	1384	4959404,38	5263845,61
572	4957861,51	5263652,41	1381	4959392,83	5263823,51
573	4957861,07	5263619,95			
574	4957879,54	5263618,87	1385	4959345,90	5263806,50
575	4957879,98	5263651,33	1386	4959358,71	5263799,00
566	4957880,42	5263683,79	1387	4959371,76	5263791,21
			1388	4959383,67	5263820,52

576	4957841,70	5263611,06	1389	4959370,47	5263827,83
577	4957822,34	5263612,19	1390	4959357,70	5263834,84
578	4957802,98	5263613,32	1385	4959345,90	5263806,50
579	4957802,98	5263582,32			
580	4957802,98	5263551,32	1391	4959388,11	5263855,69
581	4957822,34	5263550,19	1392	4959376,37	5263832,19
582	4957841,70	5263549,06	1393	4959360,02	5263841,42
583	4957861,06	5263547,93	1394	4959347,96	5263848,05
584	4957880,42	5263546,81	1395	4959347,90	5263848,05
585	4957880,42	5263577,81	1396	4959336,16	5263854,56
586	4957861,06	5263578,93	1397	4959336,67	5263855,75
587	4957861,06	5263609,93	1398	4959322,94	5263862,81
576	4957841,70	5263611,06	1399	4959311,52	5263868,68
			1400	4959310,53	5263871,89
588	4957880,42	5263536,81	1401	4959322,15	5263899,11
589	4957861,06	5263537,93	1402	4959333,17	5263924,67
590	4957861,06	5263506,93	1403	4959335,49	5263925,78
591	4957841,70	5263508,06	1404	4959346,70	5263919,03
592	4957802,98	5263510,31	1405	4959358,95	5263910,96
593	4957802,98	5263541,31	1406	4959371,36	5263902,36
594	4957822,34	5263540,19	1407	4959359,98	5263874,61
595	4957822,34	5263509,19	1408	4959371,84	5263866,36
596	4957822,34	5263478,19	1391	4959388,11	5263855,69
597	4957841,70	5263477,06			
598	4957861,06	5263475,93	1409	4959333,97	5263814,37
599	4957880,42	5263474,81	1410	4959321,17	5263821,87
600	4957880,42	5263505,81	1411	4959319,19	5263817,10
588	4957880,42	5263536,81	1412	4959306,51	5263824,87
:3Y1(11)			1413	4959318,47	5263851,32
1	2	3	1414	4959330,61	5263844,76
601	4957374,77	5263917,74	1415	4959332,58	5263849,53
h602	4957374,22	5263918,36	1416	4959345,70	5263842,11
h603	4957366,27	5263928,71	1409	4959333,97	5263814,37
h604	4957361,28	5263940,77			
h605	4957360,71	5263943,14	1417	4959295,79	5263838,72
606	4957360,72	5263920,40	1418	4959308,10	5263831,47
601	4957374,77	5263917,74	1419	4959320,06	5263857,92
:3Y1(12)			1420	4959306,59	5263863,46
1	2	3	1417	4959295,79	5263838,72
607	4957450,20	5263895,09			
h608	4957441,78	5263893,45	1421	4959905,96	5263647,10
h609	4957428,84	5263891,74	1422	4959901,86	5263627,21
h610	4957415,90	5263893,45	1423	4959928,88	5263641,17

н611	4957404,44	5263896,57	1424	4959928,67	5263643,52
н612	4957392,38	5263901,56	1421	4959905,96	5263647,10
613	4957389,34	5263903,90	:3Y1(17)		
614	4957389,09	5263884,47	1	2	3
615	4957388,71	5263853,91	н1425	4959502,21	5264119,11
616	4957388,37	5263826,32	н1426	4959492,61	5264126,91
617	4957394,65	5263826,32	н1427	4959503,44	5264178,17
618	4957395,56	5263852,32	н1428	4959465,01	5264196,88
619	4957425,04	5263846,72	н1429	4959448,33	5264214,03
620	4957424,33	5263826,33	н1430	4959426,95	5264222,60
621	4957437,04	5263826,34	н1431	4959354,52	5264236,29
622	4957441,11	5263847,62	н1432	4959298,03	5264249,95
623	4957445,23	5263869,13	н1433	4959150,15	5264290,53
624	4957449,35	5263890,64	1434	4959134,90	5264264,14
607	4957450,20	5263895,09	1435	4959141,16	5264263,48
:3Y1(13)			1436	4959136,74	5264241,42
1	2	3	1437	4959136,47	5264240,04
н625	4957647,10	5264052,70	1438	4959117,30	5264242,91
н626	4957646,98	5264052,28	1439	4959110,38	5264235,54
н627	4957649,82	5264052,65	1440	4959110,89	5264235,47
н628	4957654,72	5264052,81	1441	4959099,42	5264181,31
н629	4957666,55	5264057,71	1442	4959076,58	5264184,64
н630	4957679,50	5264059,42	1443	4959069,54	5264185,72
н631	4957697,72	5264059,94	н1444	4959067,52	5264184,18
н632	4957710,66	5264058,23	н1445	4959075,38	5264183,49
н633	4957720,03	5264055,11	н1446	4959088,32	5264181,78
н634	4957732,09	5264050,12	н1447	4959100,38	5264176,79
н635	4957745,62	5264043,35	н1448	4959104,74	5264173,44
н636	4957753,57	5264038,81	н1449	4959110,61	5264172,06
637	4957754,82	5264038,53	1450	4959114,16	5264171,21
638	4957718,02	5264058,55	1451	4959114,21	5264171,40
639	4957757,60	5264064,34	1452	4959131,24	5264169,16
640	4957777,39	5264067,24	1453	4959149,10	5264167,08
641	4957797,18	5264070,13	1454	4959148,54	5264164,51
642	4957801,52	5264040,45	н1455	4959159,73	5264159,87
643	4957781,73	5264037,55	н1456	4959164,65	5264156,09
н644	4957786,74	5264037,55	1457	4959174,11	5264154,84
н645	4957799,17	5264036,39	1458	4959175,49	5264163,03
н646	4957803,30	5264043,27	1459	4959192,43	5264160,41
н647	4957811,25	5264053,62	1460	4959193,26	5264158,42
648	4957818,94	5264059,53	1461	4959192,00	5264150,91
649	4957816,97	5264073,03	н1462	4959202,42	5264146,60
650	4957836,75	5264075,94	н1463	4959205,05	5264145,13

651	4957856,55	5264078,82	н1464	4959219,92	5264148,21
н652	4957871,87	5264081,06	н1465	4959232,86	5264149,91
н653	4957839,12	5264086,63	1466	4959238,20	5264149,63
н654	4957697,75	5264103,55	1467	4959238,96	5264153,45
655	4957696,45	5264100,43	1468	4959260,64	5264150,18
656	4957704,03	5264099,86	1469	4959260,13	5264147,53
657	4957725,25	5264097,00	н1470	4959260,90	5264147,43
658	4957760,82	5264092,58	1471	4959310,16	5264125,63
659	4957761,44	5264085,59	1472	4959311,03	5264132,73
660	4957727,95	5264080,35	1473	4959312,10	5264141,47
661	4957707,58	5264077,16	1474	4959346,34	5264137,28
662	4957688,62	5264074,20	1475	4959345,23	5264128,20
663	4957680,72	5264078,24	1476	4959344,40	5264121,40
н664	4957676,33	5264073,49	1477	4959310,29	5264125,57
н665	4957665,97	5264065,55	н1478	4959386,29	5264091,94
н666	4957656,34	5264060,08	н1479	4959390,03	5264087,37
н667	4957647,46	5264055,38	н1480	4959394,75	5264082,91
н625	4957647,10	5264052,70	н1481	4959404,05	5264081,05
:3Y1(14)			н1482	4959433,73	5264074,81
1	2	3	н1483	4959445,79	5264069,81
н668	4957938,27	5263886,03	н1484	4959459,84	5264059,92
н669	4957937,26	5263886,16	н1485	4959471,30	5264053,67
н670	4957931,53	5263887,72	н1486	4959481,65	5264045,73
н671	4957919,47	5263892,71	н1487	4959489,60	5264035,37
н672	4957909,12	5263900,66	н1488	4959494,59	5264023,31
н673	4957904,18	5263907,10	н1489	4959498,03	5264008,20
674	4957894,56	5263888,89	н1490	4959502,94	5264008,61
675	4957906,87	5263882,39	1491	4959512,31	5264025,07
676	4957912,25	5263879,56	1492	4959531,75	5264014,78
677	4957924,56	5263873,06	1493	4959534,57	5264015,50
678	4957929,94	5263870,23	1494	4959537,02	5264014,11
н668	4957938,27	5263886,03	1495	4959545,64	5264009,21
:3Y1(15)			1496	4959556,86	5264005,36
1	2	3	1497	4959557,64	5264006,63
н679	4957931,41	5264035,92	1498	4959559,53	5264006,53
н680	4957939,36	5264025,57	1499	4959560,77	5264006,83
681	4957940,66	5264022,45	1500	4959562,81	5264006,12
682	4957943,55	5264021,75	1501	4959564,94	5264003,79
н683	4957944,99	5264021,94	1502	4959565,87	5264001,31
н684	4957957,93	5264020,23	1503	4959570,17	5263996,97
н685	4957969,99	5264015,24	1504	4959569,34	5263993,65
686	4957971,64	5264014,42	н1505	4959570,21	5263993,29
687	4957971,67	5264014,54	н1506	4959580,56	5263985,34

688	4957979,72	5264012,59	н1507	4959589,41	5263974,41
н689	4957991,32	5264014,13	1508	4959595,60	5263966,34
н690	4958000,69	5264014,65	1509	4959598,37	5263977,38
н691	4958010,58	5264014,65	1510	4959592,64	5263978,94
н692	4958023,53	5264012,94	1511	4959595,83	5263991,49
н693	4958035,58	5264007,95	1512	4959593,78	5263995,46
н694	4958045,94	5264000,00	1513	4959573,73	5263999,72
н695	4958047,06	5263999,07	1514	4959567,48	5264011,75
н696	4958056,32	5263997,85	1515	4959607,58	5264031,68
н697	4958065,69	5263996,28	1516	4959617,48	5264010,32
н698	4958077,75	5263991,29	1517	4959646,55	5264031,14
н699	4958090,44	5263983,97	1518	4959671,31	5264012,64
н700	4958066,54	5264032,73	1519	4959665,50	5264009,50
н701	4958037,34	5264040,97	1520	4959666,09	5264008,08
702	4958030,23	5264011,83	1521	4959640,38	5263992,33
703	4958010,80	5264016,57	1522	4959628,86	5263989,91
704	4958017,90	5264045,68	1523	4959626,54	5263990,79
705	4957998,46	5264050,39	1524	4959619,61	5263980,06
706	4957991,37	5264021,30	1525	4959620,75	5263975,71
707	4957971,94	5264026,04	1526	4959621,63	5263956,61
708	4957979,01	5264055,10	н1527	4959636,23	5263953,51
709	4957940,15	5264064,52	н1528	4959648,29	5263948,52
710	4957933,08	5264035,52	1529	4959656,54	5263943,95
н679	4957931,41	5264035,92	1530	4959659,37	5263947,77
3У1(16)			1531	4959672,83	5263951,53
1	2	3	1532	4959695,04	5263934,71
711	4958548,34	5263999,25	1533	4959712,40	5263913,62
712	4958548,54	5263999,07	1534	4959708,51	5263907,93
713	4958551,71	5263979,38	н1535	4959718,57	5263902,18
714	4958553,17	5263979,45	н1536	4959728,93	5263898,21
715	4958556,42	5263963,10	н1537	4959885,36	5263982,99
716	4958559,56	5263962,43	н1538	4959873,22	5264076,61
717	4958557,86	5263972,18	н1539	4959756,28	5264108,08
718	4958559,79	5263972,57	н1540	4959730,11	5264095,37
719	4958581,32	5263976,67	н1541	4959693,65	5264092,41
н720	4958584,89	5263956,99	н1542	4959596,08	5264113,13
н721	4958635,08	5263953,93	н1543	4959549,00	5264112,69
722	4958641,44	5263954,25	н1425	4959502,21	5264119,11
723	4958646,12	5263967,13			
724	4958669,12	5263960,27	1544	4959127,85	5264197,00
725	4958668,03	5263955,61	1545	4959131,30	5264216,63
726	4958754,62	5263960,03	1546	4959114,10	5264218,88
727	4958754,02	5263965,42	1547	4959111,50	5264219,22

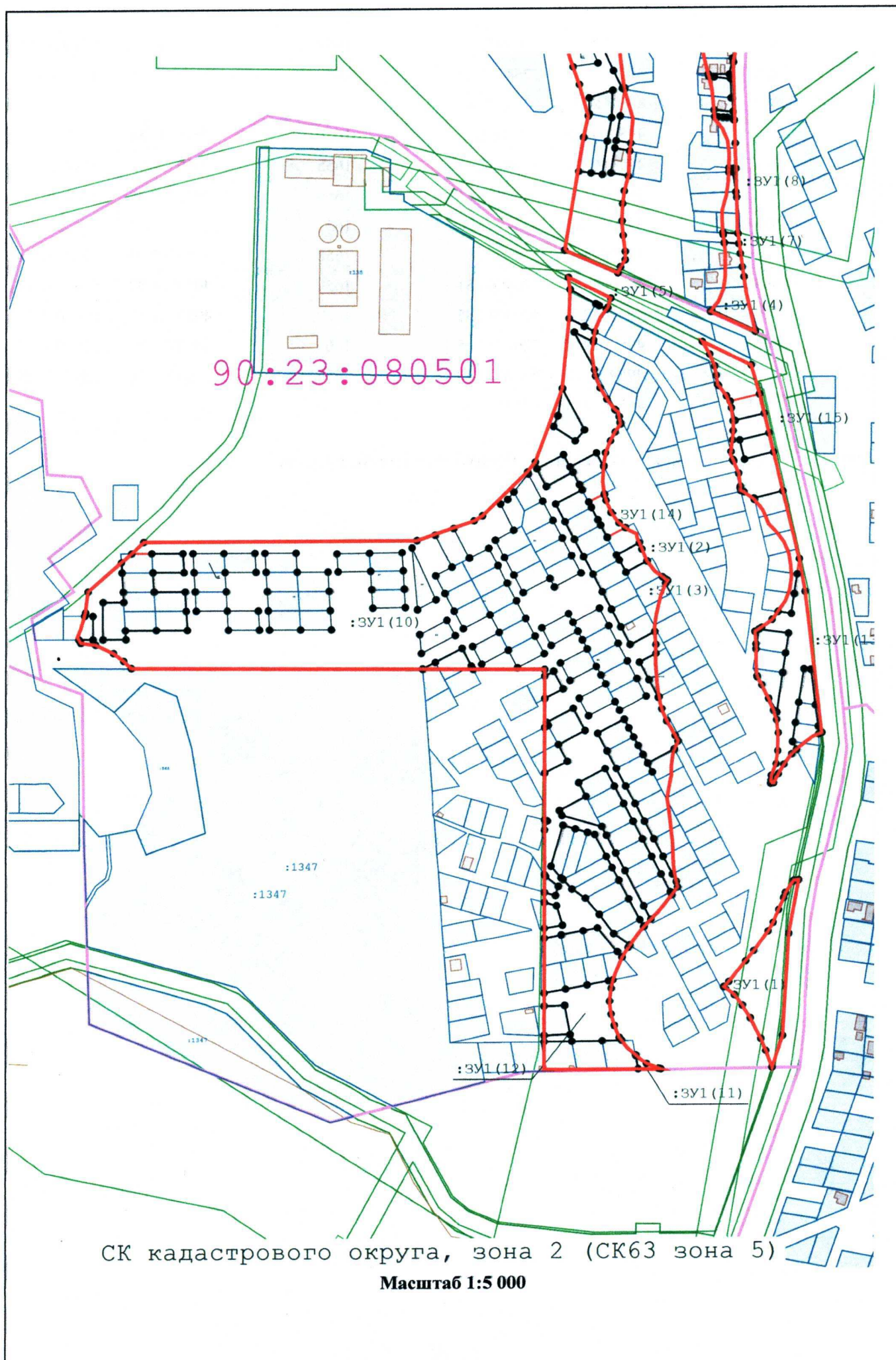
728	4958779,80	5263968,49	1548	4959108,00	5264199,52
729	4958792,73	5263973,87	1549	4959110,60	5264199,19
730	4958809,41	5263962,83	1544	4959127,85	5264197,00
н731	4958870,08	5263965,93			
732	4959050,38	5263839,85	1550	4959203,89	5264257,35
733	4959063,59	5263845,26	1551	4959200,10	5264233,65
734	4959063,23	5263830,86	1552	4959196,47	5264210,94
н735	4959104,52	5263801,98	1553	4959176,95	5264213,58
н736	4959156,71	5263777,98	1554	4959157,16	5264216,26
н737	4959209,50	5263749,77	1555	4959161,30	5264238,89
н738	4959237,51	5263687,77	1556	4959180,89	5264236,24
н739	4959323,65	5263602,09	1557	4959184,99	5264259,89
н740	4959368,21	5263606,11	1550	4959203,89	5264257,35
н741	4959419,96	5263567,67			
н742	4959678,56	5263618,92	1558	4959235,14	5264164,00
743	4959712,80	5263608,53	1559	4959234,65	5264161,33
744	4959685,63	5263617,94	1560	4959214,89	5264164,18
745	4959686,65	5263620,24	1561	4959215,28	5264166,78
746	4959667,51	5263627,57	1562	4959218,06	5264185,16
747	4959647,74	5263634,71	1563	4959221,79	5264204,52
748	4959639,20	5263614,99	1564	4959222,55	5264208,39
749	4959596,25	5263631,14	1565	4959201,09	5264209,76
750	4959577,39	5263638,51	1566	4959209,81	5264255,97
751	4959576,08	5263640,90	1567	4959230,02	5264252,15
752	4959576,25	5263643,39	1568	4959226,32	5264228,43
753	4959587,84	5263657,87	1569	4959245,09	5264225,50
754	4959600,08	5263676,38	1570	4959241,36	5264201,55
755	4959618,75	5263668,89	1571	4959238,36	5264181,78
756	4959657,53	5263653,31	1558	4959235,14	5264164,00
757	4959676,36	5263647,46			
758	4959695,66	5263640,53	1572	4959270,31	5264224,00
759	4959694,65	5263638,25	1573	4959273,45	5264245,75
760	4959729,05	5263627,11	1574	4959253,70	5264248,93
761	4959729,37	5263628,06	1575	4959250,76	5264226,82
762	4959749,31	5263621,48	1572	4959270,31	5264224,00
763	4959742,19	5263600,29			
н764	4959750,21	5263598,11	1576	4959287,50	5264156,97
765	4959760,74	5263598,06	1577	4959290,57	5264178,30
766	4959765,98	5263620,35	1578	4959293,71	5264200,06
767	4959791,79	5263616,35	1579	4959273,91	5264202,91
768	4959788,34	5263603,21	1580	4959270,77	5264181,16
н769	4959760,76	5263598,06	1581	4959267,33	5264159,28
н770	4959889,21	5263612,11	1576	4959287,50	5264156,97

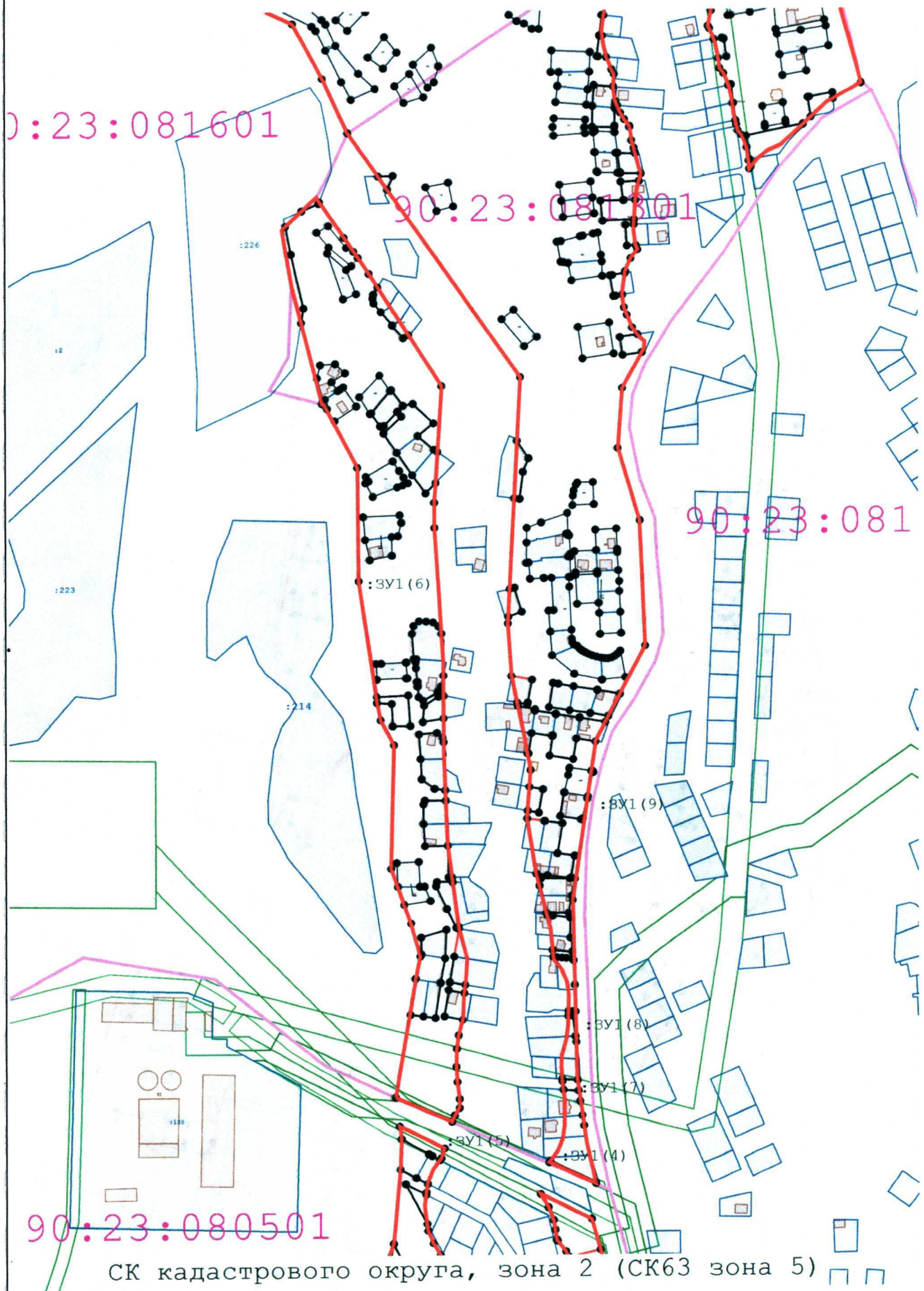
н771	4959946,81	5263643,25			
н772	4959932,45	5263649,66	1582	4959329,51	5264174,54
н773	4959836,16	5263662,36	1583	4959332,32	5264195,96
774	4959836,23	5263665,41	1584	4959313,77	5264198,46
775	4959833,18	5263665,88	1585	4959310,84	5264176,92
776	4959817,10	5263668,31	1582	4959329,51	5264174,54
777	4959823,67	5263686,53			
778	4959823,80	5263687,43	1586	4959464,93	5264133,76
779	4959836,66	5263685,49	1587	4959467,73	5264166,74
н780	4959838,10	5263752,01	1588	4959453,77	5264167,98
н781	4959801,09	5263754,54	1589	4959455,20	5264177,62
н782	4959787,80	5263756,30	1590	4959446,53	5264184,97
н783	4959767,49	5263755,26	1591	4959445,82	5264180,59
н784	4959754,55	5263756,97	1592	4959431,92	5264186,97
н785	4959742,06	5263760,09	1593	4959418,69	5264188,17
н786	4959730,00	5263765,09	1594	4959415,72	5264171,14
н787	4959719,64	5263773,03	1595	4959410,00	5264153,54
н788	4959710,27	5263785,01	1596	4959408,92	5264139,91
н789	4959702,33	5263795,36	1597	4959408,81	5264138,59
н790	4959699,35	5263799,68	1598	4959419,24	5264137,75
н791	4959689,91	5263806,21	1599	4959428,42	5264137,03
н792	4959668,57	5263815,58	1600	4959448,91	5264135,25
н793	4959650,35	5263825,99	1601	4959448,89	5264135,10
н794	4959627,97	5263841,61	1586	4959464,93	5264133,76
н795	4959617,61	5263849,56			
н796	4959610,96	5263854,87	1602	4959440,71	5264099,46
н797	4959605,39	5263857,97	1603	4959401,95	5264121,04
н798	4959593,17	5263860,56	1604	4959397,76	5264115,55
н799	4959569,75	5263868,37	1605	4959414,19	5264099,35
н800	4959557,69	5263873,37	1606	4959438,86	5264093,24
н801	4959536,01	5263884,70	1602	4959440,71	5264099,46
н802	4959525,66	5263892,64			
803	4959518,17	5263902,41	1607	4959358,25	5264191,69
804	4959513,95	5263903,10	1608	4959360,42	5264212,70
805	4959513,27	5263898,68	1609	4959342,77	5264215,39
806	4959467,03	5263906,51	1610	4959339,67	5264215,87
807	4959467,50	5263907,78	1611	4959337,31	5264194,04
н808	4959467,12	5263907,79	1612	4959340,35	5264193,70
н809	4959454,18	5263909,50	1607	4959358,25	5264191,69
810	4959443,80	5263913,80			
811	4959440,21	5263914,28	1613	4959527,05	5264106,22
812	4959435,61	5263905,97	1614	4959522,72	5264080,14
813	4959425,78	5263910,59	1615	4959537,62	5264074,50

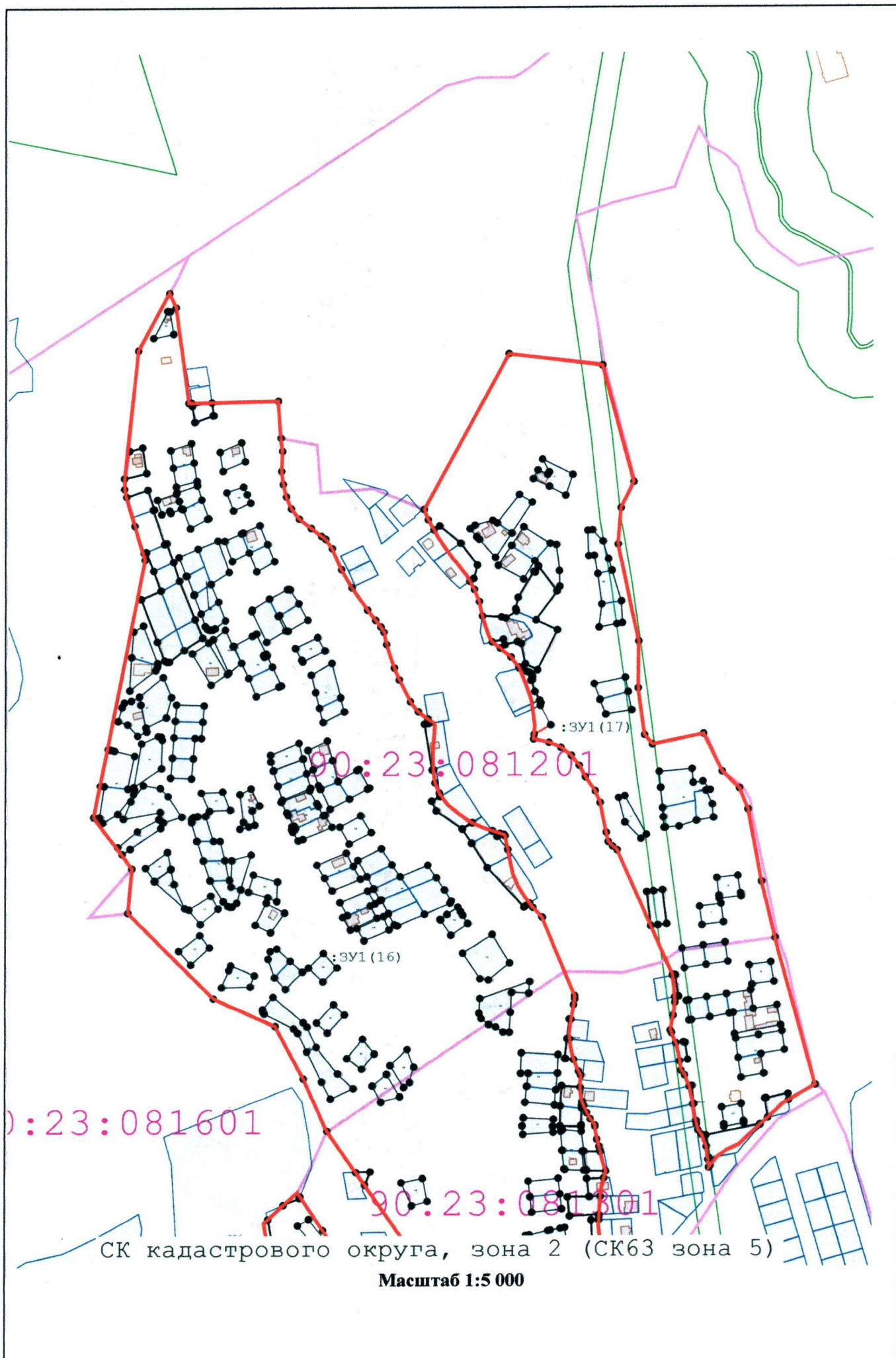
814	4959407,90	5263936,57	1616	4959553,39	5264068,54
815	4959414,03	5263946,26	1617	4959559,69	5264099,75
816	4959413,85	5263946,75	1618	4959545,33	5264102,60
817	4959407,52	5263936,81	1613	4959527,05	5264106,22
818	4959393,23	5263946,10			
819	4959393,22	5263946,10	1619	4959678,76	5264082,83
820	4959368,95	5263961,87	1620	4959696,71	5264077,24
821	4959329,15	5263998,64	1621	4959708,08	5264066,63
822	4959330,27	5264000,30	1622	4959707,49	5264061,78
823	4959333,08	5264004,43	1623	4959681,79	5264062,83
h824	4959328,69	5264007,81	1624	4959682,22	5264068,52
h825	4959319,32	5264016,66	1625	4959663,87	5264072,06
h826	4959318,83	5264017,26	1626	4959633,39	5264076,16
h827	4959239,78	5264049,55	1627	4959610,05	5264073,33
h828	4959236,62	5264049,72	1628	4959613,43	5264091,16
h829	4959230,70	5264048,49	1629	4959614,49	5264096,76
830	4959216,16	5264045,99	1630	4959636,32	5264095,77
831	4959216,37	5264044,23	1631	4959667,09	5264086,32
832	4959196,57	5264042,06	1632	4959667,10	5264086,31
833	4959196,56	5264042,06	1619	4959678,76	5264082,83
834	4959176,69	5264039,89			
835	4959176,58	5264040,84	1633	4959646,92	5264031,18
836	4959175,72	5264048,68	1634	4959671,64	5264012,61
h837	4959164,13	5264053,49	1635	4959677,02	5264008,99
h838	4959159,81	5264055,89	1636	4959658,67	5263997,74
839	4959147,98	5264055,15	1637	4959672,45	5263972,35
840	4959149,46	5264036,76	1638	4959692,71	5263985,68
841	4959129,26	5264035,38	1639	4959711,26	5263997,91
842	4959109,12	5264035,18	1640	4959694,82	5264024,19
843	4959108,54	5264056,33	1641	4959693,44	5264030,45
844	4959110,09	5264056,36	1642	4959666,97	5264033,65
845	4959127,07	5264056,76	1643	4959651,33	5264033,93
846	4959130,03	5264056,96	1633	4959646,92	5264031,18
847	4959133,63	5264057,20			
848	4959133,47	5264057,26	1644	4959680,38	5263969,40
849	4959129,68	5264057,01	1645	4959698,84	5263953,26
850	4959129,50	5264058,91	1646	4959701,35	5263950,54
h851	4959122,48	5264061,82	1647	4959709,43	5263943,96
h852	4959116,24	5264065,46	1648	4959713,02	5263948,92
h853	4959109,81	5264070,39	1649	4959718,01	5263966,72
h854	4959108,70	5264070,47	1650	4959715,27	5263971,01
h855	4959095,76	5264072,18	1651	4959743,88	5263993,49
h856	4959088,73	5264074,52	1652	4959736,02	5264006,43

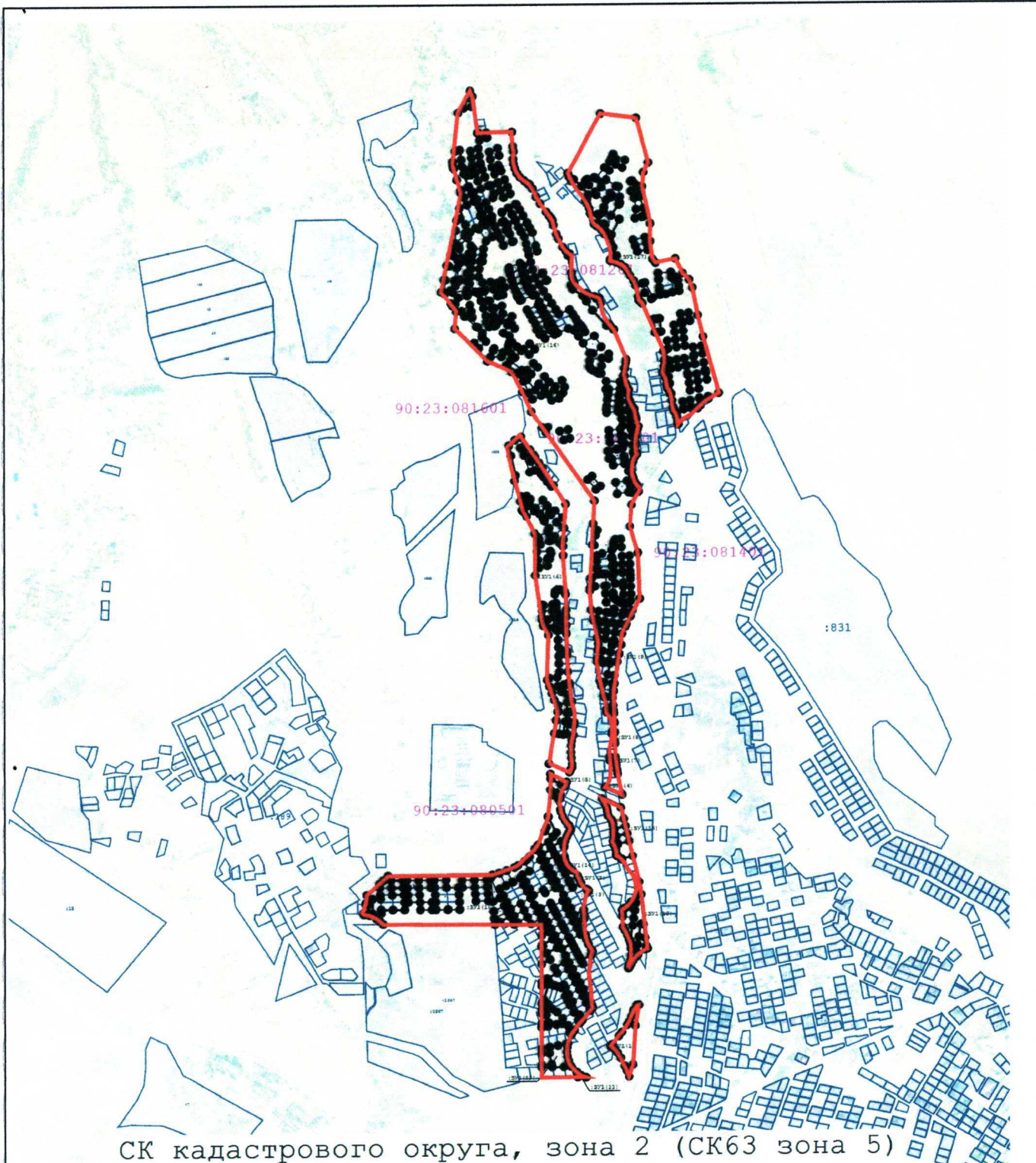
н857	4959084,73	5264075,47	1653	4959705,08	5263985,89
858	4959083,28	5264075,81	1644	4959680,38	5263969,40
859	4959083,86	5264058,83			
860	4959065,28	5264061,52	1654	4959742,86	5264039,85
861	4959064,30	5264061,68	1655	4959751,97	5264023,34
862	4959063,90	5264081,21	1656	4959759,48	5264007,34
863	4959057,03	5264079,27	1657	4959768,17	5264011,94
864	4959056,33	5264062,01	1658	4959763,96	5264021,71
865	4959038,49	5264064,51	1659	4959766,22	5264023,19
866	4959038,17	5264042,85	1660	4959779,17	5264016,51
867	4959019,03	5264044,95	1661	4959763,67	5264046,78
868	4959020,44	5264074,49	1654	4959742,86	5264039,85
н869	4959018,90	5264074,38			

Адрес объекта: Российская Федерация, Республика Крым, г Судак












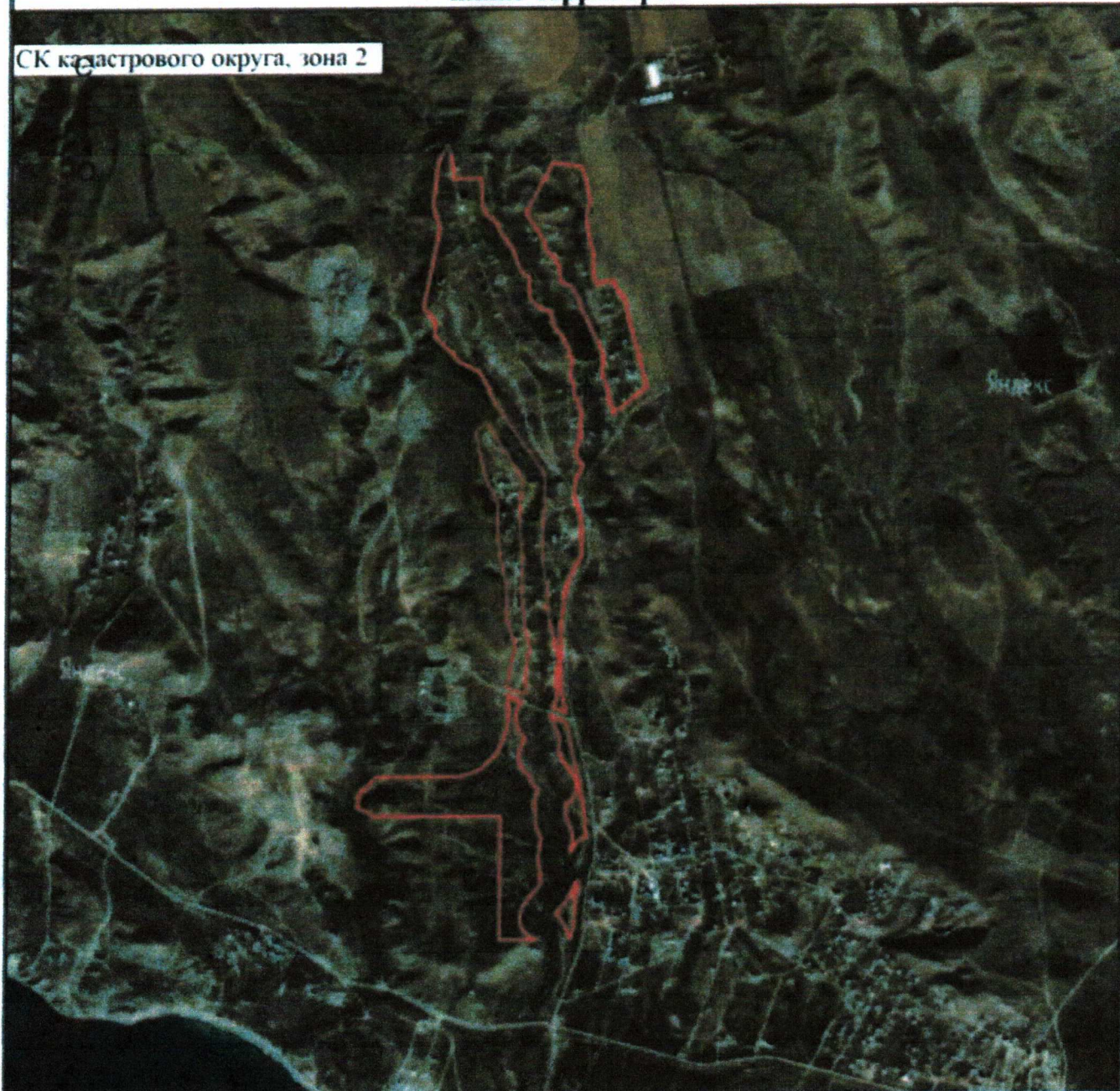


Условные обозначения:

-  - Вновь образованная часть границы, сведения о которой содержатся в Заключении № 918 от 07.06.2022 г. "о возможности (невозможности) расположения садоводческого, огороднического и дачного некоммерческого объединения граждан на земельном участке в учтенных границах" площадью 622648,00 кв.м.
-  - Существующая часть границы, имеющиеся в ГКН сведения о которой достаточны для определения ее местоположения
-  - Граница кадастрового квартала
-  - ОКС, имеющийся в ГКН
-  - Земельный участок, имеющийся в ГКН
- 90:23:081501 - Номер кадастрового квартала

**Схема расположения земельного участка или земельных участков на кадастровом
плане территории**

СК кадастрового округа, зона 2



Масштаб 1:20000

Условные обозначения

- Вновь образованная часть границы, сведения о которой достаточны для определения ее местоположения
- Граница земельного участка